



Comune di PREMENO

Provincia del Verbano-Cusio-Ossola

RELAZIONE DI ACCERTAMENTO DEMANIALE

(artt. 4 e 6 D.P.G.R. n.8/R del 27/06/2016)

**RIAPERTURA DELLE OPERAZIONI DI
ACCERTAMENTO DELLE PROPRIETA' COLLETTIVE NEL
TERRITORIO DELL'ATTUALE COMUNE DI PREMENO
L. n.1766/1927 – L.n.168/2017 - L.R. n.29/2009**



DETERMINAZIONE S.T. n.49 del 28 marzo 2018
Renato Locarni geometra – Verbania – renato.locarni@geopec.it
ottobre 2018

PREMESSA

La presente relazione si pone l'obiettivo di accertare e documentare l'esistenza e la natura degli Usi Civici nel territorio dell'attuale Comune di Premeno; nonché la loro estensione, individuandone l'ubicazione attuale, al fine di predisporre un elenco di particelle al catasto terreni vigente soggette a diritti d'usi civici e quindi sottoposte alla Legge 1766/27 n.1766 del 16 giugno 1927.

Da un punto di vista teorico si è considerato l'uso civico come derivante da una situazione collettiva preesistente alla costituzione dei Comuni, situazione in cui lo sfruttamento e il godimento collettivo delle terre comuni era necessario alla sopravvivenza degli individui e della Comunità stessa (proprio sui terreni di proprietà collettiva, infatti, da secoli si sono esplicate delle attività produttive da parte delle Comunità insediate, generanti consuetudini, modi di vita, di lavoro che fanno parte della storia della Comunità e che sono divenute tradizioni e memoria collettiva).

Alla nascita del Comune come persona giuridica i beni posseduti dalla Comunità passarono al Comune ma, nella maggioranza dei casi, si mantennero i diritti che la popolazione esercitava su di essi.

Sotto questa luce l'incarico di accertamento ha inevitabilmente assunto caratteri di:

- ❑ ricerca storico-archivistica: per la ricostruzione della genesi storica e dell'evoluzione dell'uso civico nel territorio comunale;
- ❑ ricerca storico-cartografica: per l'individuazione catastale delle terre soggette da tale uso.

RICERCA DOCUMENTALE

L'indagine storica, volta a ricercare le prove documentali circa l'esistenza, la natura e l'estensione degli usi civici è stata condotta sui documenti conservati presso i seguenti archivi:

Per quanto riguarda i documenti che comprovano eventuali legittimazioni, liquidazioni, reintegre o altre modificazioni della natura demaniale dei terreni a norma della legge n.1766 del 16 giugno 1927 e del R.D. 26 febbraio 1928 n.332; sono stati consultati i documenti conservati presso:

- Archivio Commissariato Usi Civici (A.C.U.C)
- Archivio dell'Ufficio Usi Civici della Regione Piemonte (A.U.C.R)

Per quanto riguarda invece qualunque altro documento che comprovi direttamente o per derivazione la natura demaniale collettiva dei terreni quali ad esempio: Bandi Campestri, Tasse Comunali, Regolamenti Comunali (Godimento Beni, Polizia Rurale, Pascolo, Raccolta foglie...) Vendite, Affitti ecc...; sono stati consultati i documenti conservati presso:

- Archivio Statale di Torino (A.S.T)
- Archivio del Comune di Premeno (A.C.P.)

RICERCA CARTOGRAFICA

Ricostruita la storia demaniale del territorio si è passati all'individuazione catastale delle terre originariamente appartenenti prima alla Comunità, poi al Comune, procedendo alla corrispondenza tra i dati dei cessati catasti (Regno di Sardegna) con quelli del catasto vigente (C.T.).

Tale ricerca è stata condotta sui documenti conservati presso i seguenti archivi:

Per quanto riguarda i documenti che comprovano eventuali legittimazioni, liquidazioni, reintegre o altre modificazioni della natura demaniale dei terreni a norma della legge n.1766 del 16 giugno 1927 e del R.D. 26 febbraio 1928 n.332, la ricerca è stata condotta sui documenti conservati presso i seguenti archivi

- Archivio Commissariato Usi Civici (A.C.U.C)
- Archivio dell'ufficio Usi Civici della Regione Piemonte (A.U.C.R)

per quanto riguarda invece qualunque altro documento che comprovi direttamente o meno la natura demaniale dei terreni negli archivi:

- Archivi Statali di Torino (A.S.T.)
- Archivi Statali di Verbania (A.S.V.)
- Archivio del Comune di Premeno (A.C.P.)

Nei quali archivi sono stati consultati i seguenti documenti:

- ❑ Mappe del catasto del Regno di Sardegna (Rabbini) di impianto del 1867
- ❑ Sommarioni e matrici originali del 1867 ed altri di varie epoche, nonché inventari, stati patrimoniali ed altro, relativi al catasto del Regno di Sardegna.
- ❑ Inventario dei registri catastali, “libroni” del Catasto Terreni (1952-1973)
- ❑ Mappe C.T. fornite dal Comune di Premeno anche attraverso il portale per i Comuni (dati WEGIS aggiornati al 03/06/2008)

PRESENTAZIONE DELLA RELAZIONE

PARTE PRIMA

PRESENTAZIONE STORICA E RICERCA ARCHIVISTICA

Questa prima parte espone i dati raccolti da varie fonti per una ricostruzione storico-archivistica della genesi storica e dell'evoluzione dell'uso civico nel territorio del Comune di Premeno.

Essa si suddivide nelle seguenti sezioni:

- ❑ PARTE PRIMA sezione 1: PRESENTAZIONE STORICA GENERALE PER UNA STORIA DEL TERRITORIO
- ❑ PARTE PRIMA sezione 2: ANALISI STORICO – ARCHIVISTICA

Dati desunti dai vari archivi comunali e statali e dai testi storici consultati; per un inquadramento storico del territorio del Comune di Premeno.

PARTE SECONDA

APPROFONDIMENTO DELLE TEMATICHE RELATIVE ALL'USO CIVICO

Dati desunti dagli archivi comunali e statali consultati, analizzati, elaborati; per la ricostruzione della genesi e dell'evoluzione dell'uso civico nel comune d'origine per l'identificazione cartografica delle terre gravate.

Questa seconda parte, dopo le dovute premesse che illustreranno la metodologia e i criteri adottati durante l'analisi, sarà poi suddivisa nelle seguenti sezioni:

- ❑ PARTE SECONDA sezione 1: Comuni di PREMENO e ESIO - CATASTO Rabbini : estratti delle matrici originali
- ❑ PARTE SECONDA sezione 2: PRESENTAZIONE DEGLI ATTI DEPOSITATI PRESSO L'ARCHIVIO COMMISSARIATO USI CIVICI E L'ARCHIVIO DELL'UFFICIO USI CIVICI DELLA REGIONE PIEMONTE

PARTE TERZA: CONCLUSIONI

Accertata e documentata l'esistenza e la natura degli Usi Civici nel territorio del Comune di PREMENO, nonché la loro estensione ed ubicazione attuale si giunge alla stesura dell'elenco delle particelle C.T. di natura demaniale e ad un'ultima analisi dei dati ottenuti dal presente accertamento.

- PRESENTAZIONE di carattere generale.
- ANALISI DEI DATI CATASTALI, DI CORRISPONDENZA CARTOGRAFICA E COMMISSARIALI DEL COMUNE DI PREMENO per una migliore comprensione dell'evoluzione della situazione demaniale e patrimoniale
- ELENCO DELLE PARTICELLE GRAVATE NEL COMUNE DI PREMENO: elenco delle particelle C.T. gravate da diritti d'uso civico nell'attuale Comune di Premeno, con indicazioni di intestazione catastale (se del Comune di Premeno o altro), delle superfici.
- CONCLUSIONI
- ALLEGATI – TAVOLE GRAFICHE

TAVOLA 1_6 - PARTICELLE COMUNALI AL CESSATO CATASTO Rabbini

TAVOLA 2_6 – OPERAZIONI DEMANIALI 1931-1940

TAVOLA 3_6 - DECRETO DI ASSEGNAZIONE A CATEGORIA 1934 e CHIUSURA OPERAZIONI 1940

TAVOLA 4_6 - SITUAZIONE DEL DEMANIO CIVICO ALLA LEVATA del N.C.T. (1952)

TAVOLA 5_6 - OPERAZIONI DEMANIALI (1977-1999/2014)

TAVOLA 5_6 - CARTA FINALE TERRE CIVICHE AL CATASTO VIGENTE

PARTE PRIMA

PRESENTAZIONI

PARTE PRIMA sezione 1

PRESENTAZIONE STORICA GENERALE PER UNA STORIA DEL TERRITORIO

*Dati desunti dai vari archivi comunali e statali e dai testi storici consultati;
per un inquadramento storico del territorio del Comune di Premeno.*



Il comune di Premeno si estende per 7,43 kmq in una conca naturale circondata dai monti San Salvatore, Pizzo d'Omo e Sasso Corbé (la cui cima segna il punto più alto del comune, 1.100 m s.l.m.).

Il comune conta le frazioni di:

Premeno sede del comune e capoluogo situato ad una quota compresa tra i 780 e i 900 metri s.l.m.

Pollino che nel 1927 venne aggregato a Premeno, in precedenza apparteneva all'allora comune di Cargiagno (ora Comune di Ghiffa)

Pian di Sole sede di una piccola stazione sciistica , non propriamente “frazione” nel senso di comunità titolare di diritto civico

Esio situato a una quota di 700 m s.l.m., è la frazione di Premeno più distante dal centro, fino alla 1927 formava un comune indipendente.

Cenni storici¹

Le Origini

L'arco alpino geologicamente si è formato durante l'era terziaria (esattamente nella terza fase che è detta oligocenica); l'attuale sistemazione è però da attribuirsi all'era quaternaria, caratterizzata dalla comparsa sulla terra dell'Homo Sapiens. In particolare le montagne intorno al Lago Maggiore sono un arco morenico lasciato dai ghiacciai mentre si ritiravano. La conca lasciata libera dai ghiacci riempì poi d'acqua formando un solo lago che successivamente si suddivise almeno in tre: Maggiore, d'Orta, e Mergozzo.

I primi insediamenti umani di cui si abbia notizia nel territorio di Premeno risalgono all'età del bronzo e consistono in sei tombe ad incinerazione funeraria contenenti urne e bracciali. La tipologia di queste tombe ed i materiali in esse contenuti le avvicina alle necropoli dei campi di urne della Germania e della zona del Danubio ed a quelle scoperte a S.Jorio di Locarno e a Glisente di Castelletto Ticino, appartenenti, queste ultime, all'epoca culturale di Canegrate.

Questi ritrovamenti ci mostrano il passaggio di questa popolazione attraverso l'Europa ed aggiungono alla catena di scoperte un nuovo anello formatosi dopo l'attraversamento delle Alpi e prima dello stanziamento a cavallo del Ticino.

Si può supporre che questo popolo abbia percorso una strada che seguiva a quote elevate tutta la riva occidentale del lago Maggiore, costituendo una serie di piccoli centri abitati.

PREMENO, per la sua posizione e le sue caratteristiche naturali, rappresentava sicuramente il luogo ideale per un piccolo villaggio. Questo è dimostrato dal fatto che anche in età romana a Premeno si ebbe una stazione piuttosto importante: 50 anni fa furono infatti ritrovate, non lontano dalla necropoli cineraria salendo verso San Salvatore, undici tombe di soldati romani con anforette e monete di Faustina, Marco Aurelio ed Antonino Pio, risalenti al I secolo dopo Cristo.

*In tempi più recenti la prima notizia sicura di Premeno si ha nel 1373, epoca in cui è citato tra i paesi della **Valle Intrasca accettanti lo Statuto dei Visconti di Milano e dipendenti civilmente dalla degagna di S.Martino**. Religiosamente dipendeva invece dalla degagna di S.Maurizio fino al 1819, anno in cui la chiesa di Premeno venne eretta in Parrocchia, dedicata a Santa Margherita V.M. e sostenuta economicamente dalla famiglia Antongini.*

La tradizione popolare assegna come capostipite dei premenesi un soldato spagnolo di nome Perillos, rifugiatosi su queste alture. Il cognome più diffuso è infatti ancora oggi Perelli, accompagnato però da un'altra particella, derivante probabilmente dai

¹Testo tratto da <http://www.comune.premeno.vb.it/Home/Guidaalpaese/tabid/27597/Default.aspx?IDDettaglio=10817> del 1/8/2018

soprannomi che venivano loro dati per distinguere le varie famiglie. Abbiamo così i Perelli Bartolomei, i Perelli Cazzola, i Perelli Cippo, i Perelli Ercolini, i Perelli Minetti, i Perelli Paradisi i Perelli Pelati, i Perelli Rocco.

Il Nome

Non ci sono notizie precise sulle origini del nome di Premeno; si dice però da sempre che gli abitanti di "Porteia", antico borgo situato sopra Albagnano, si trasferirono più in alto, e cioè qui, a causa delle imposte troppo alte che dovevano pagare all'imperatore romano, e diedero al luogo il nome di PREMENO da "prato ameno".

Si dice anche che questi stessi abitanti si siano trasferiti qui a causa dei fertili pascoli e che dal dialettale "a preè nemm", col significato di "andiamo al prato", sia poi derivato appunto PREMENO

L'economia²

Centro turistico

Per secoli Premeno ha impostato la propria vita economica sull'agricoltura montana e sulla pastorizia. Questo sino alla seconda metà del XIX secolo quando le qualità ambientali sono diventate molla del suo sviluppo Turistico.

Il turismo nell'Alto Verbano ha origini antiche e Premeno, con la sua secolare tradizione di ospitalità, è oggi il luogo privilegiato del turismo montano del territorio.

A partire dal 1870 molti "possidenti milanesi" lo hanno scelto come luogo di villeggiatura. Sono sorte così ville grandiose ed eleganti come villa Calvi, le ville Bonomi, villa Murari, villa Bernocchi (proprietà del comune) e le numerose ville fatte costruire dal senatore Luigi Mangiagalli che fu importantissimo protagonista della vita sociale e politica premenese.

Fondò l'asilo infantile ai primi del '900, riordinò la rete stradale e soprattutto, insieme all'Ing. Pariani, pensò e realizzò nel 1926 la ferrovia Intra-Premeno che lanciò definitivamente Premeno come stazione turistica estiva ed anche invernale grazie ai campi da sci creati a Pian di Sole.

Nel 1903 sorse a Premeno il primo campo da tennis in terra rossa d'Italia e nel 1965 è stato riaperto un campo da golf a nove buche che era già in funzione negli Anni '30. Attualmente Premeno ospita 7.000 persone all'anno, il 70% delle abitazioni è costituito da seconde case o case di vacanza.

Sono presenti n.5 grandi alberghi, n.1 campeggio ben attrezzato, una decina di ristoranti e bar ed una vasta gamma di strutture per il tempo libero tra cui un campo da golf, campi da tennis, un campo di calcio, due piscine, un percorso vita, parchi gioco per bambini, una serie di sentieri ben curati e campi da sci.

²Testo tratto da <http://www.comune.premeno.vb.it/Home/Guidaalpaese/tabid/27597/Default.aspx?IDDettaglio=10818> del 1/8/2018

Agricoltura e prodotti (n.d.r. con riferimento ai secoli XIX e XX)

La professione dominante a Premeno è l'agricoltura, la quale è favorita dal suolo ubertoso e ben esposto. A Premeno si coltivano circa quattrocento ettari di terreno a segale, canape, orzo e pomi di terra. Vi alligna ogni sorta di cereali. Alcuni coltivi al Bagno e nei pressi di Pollino sono di presente ridotti a prati, non già perché manchino le braccia, ma sì perché i campi rendono poco e la gente si dà ad altre più profittevoli occupazioni o abbandona il paese per girsene all'estero in cerca di guadagno. La risorsa principale si ha dalle castagne e dal bestiame. Il fieno sarebbe più abbondante, se non vi fosse il cosiddetto musco, chiamato comunemente muffa, il qual musco, se al villeggiante rende soffici i verdi tappeti all'intorno, al padrone arreca non lieve danno, sostituendosi all'erba e impedendo che l'acqua penetri nella terra.

Ci vorrebbe un dissodamento: ma i più rifuggono da tanta fatica, mentre d'altra parte le piante di castagno li ricompensano col frutto e con la legna e l'estensione dei prati sopperisce alla poca loro produttività. La vite e il fico a stento maturano a Premeno. Invece il pero, il melo, il noce e il ciliegio vi riescono a meraviglia. La montagna poi produce a iosa lamponi, more, fragole, orioni, nespole e via dicendo. Le bacche del ginepro danno alimento agli uccelli nella fredda stagione, e la stessa pianta di ginepro, durante l'inverno, rompe la monotonia delle zolle alpine col suo bei verde e procura al montanaro della buona legna gratuita insieme a ginestre e noccioli, mentre il fieno selvatico e l'erica e le felci prestano foraggio e letto al suo bestiame e buon fimo ai suoi campi.

*E' pur fortunato l'abitatore dei monti! Egli con poca spesa compera della terra, edifica la sua casetta, mantiene una o due mucche e alcune pecore; paga direttamente le tasse al governo, **è padrone del terreno che coltiva, ha mille vantaggi sul terreno del Comune.** Ci scommetto che, se appena appena è regolato, avanza qualche somma per la vecchiaia. Per me non vale il proverbio: Loda il monte e tieni al piano, lo griderò sempre: Viva la montagna! Eppoi l'aria, l'acqua e la vista son cose prelibate sui monti. Fin da piccolo ho sempre amato i giochi alpestri; e ringrazio la provvidenza che abbia disposto il mio ritorno fra essi...*

Alcuni sono d'opinione che molti e molti secoli fa i nostri monti fossero coperti di larici, d'abeti e di pini. Anche a Premeno, al Pian dell'Omm, comunemente chiamato Pian Quagè (n.d.r. Pian di Sole), si scopersero alcuni grossi tronchi di larici sepolti in mezzo alla torba. Comunque sia, pare che ai nostri di le vette dei monti si vogliano imboscare di piante conifere. Fin dal 1880 la società dei Reduci iniziò tali piantagioni sul Moncimolo e sull'Omm. La piantagione del Moncimolo appellasi bosco Roma, quella dell'Omm si chiama selva Garibaldi. Facciamo voti che l'esito corrisponda alla prova. Ciò tornerebbe di grande utile all'igiene e all'interesse dei Comuni.

Vi fu un tempo non lontano, in cui Premeno porgeva grato diletto ai cacciatori con pernici starne, beccacce, fagiani e lepri; ma purtroppo ai nostri giorni la selvaggina è divenuta assai rara. Per trovare un camoscio o una gazzella bisogna oggidì dare il giro delle più alte montagne. I minori uccelli poi diventano sempre più rari, e quindi i roccoli, i copertoni e la caccia con la civetta, per ora, hanno fatto sui monti il loro tempo. I lacci di frodo sulle alpi e la presa dei nidi per parte dei ragazzi ci hanno

ridotto a tale che i nostri boschi più non risuonano dei grati concerti di merli, usignoli e capinere, e le terre sono invase da insetti, che divorano cereali e biade, mentre prima erano pasto dei cari pennuti.

Bruciate le panie e i lacci; rispettate i nidi!... Tale è il grido, che emette un fervido montanaro.

Alpeggi, Attività Rurali, Terrazzamenti

Gli alpeggi più alti del comune di Premeno sono situati sopra la Frazione Esio, verso Pian di Sole nella zona denominata "Medèè": sono agglomerati di cascine e casere costruite con sassi del luogo e con tetti in piode; venivano utilizzate dagli abitanti di Esio nel periodo estivo.

Quelli utilizzati, sempre nel periodo estivo, sono invece collocati nella zona ad est del paese, sempre salendo verso Pian di Sole, denominata "Ustralia"; anche qui ci sono diverse cascine e casere sparse su un territorio con spazi erbosi circondati da boschetti. Le costruzioni sono sempre in sasso locale con i tetti in piode; ogni cascina ha lo spazio per ricoverare le bestie, sopra ci si metteva il fieno e l'erba, a lato un locale adibito a casera: spesso c'è un camino, e nell'angolo più freddo del locale il luogo per conservare il latte.

Altri alpeggi si trovano in località "Bagn", fra Premeno e Pollino, dove ancora oggi esistono allevamenti di bovini, ovini e pollame; ci sono, visto il terreno particolarmente fertile e il clima ragionevolmente mite, coltivazioni di ortaggi e patate; sono curati gli alberi da frutto specialmente ciliegi e meli: tipica di questo posto è la mela "ravasa": molto succosa e saporita, se conserva bene per tutto l'inverno.

Naturalmente su tutto il territorio comunale sono frequentissimi i castagni che danno moltissimi frutti. Oltre alle arcinote caldarroste (biscioch), vengono ancora fatte seccare sulla "grà" e gustate in inverno con il latte o utilizzate per marmellate e dolci fra cui il famoso Montebianco. I noci, una volta molto frequenti (tanto che si ricavava l'olio) sono ora in numero esiguo.

Mestieri ed Arti

La professione più comune a Premeno, lo notammo già, è l'agricoltura, ossia la coltivazione della terra. Peccato che per la configurazione del terreno i montanari siano costretti a portare sulle spalle i prodotti del suolo con gran discapito della loro complessione e con perdita di tempo! Però in certe località potrebbero introdursi dei carretti a mano. Abitanti della montagna, a voi tocca introdurre quegli strumenti, che più sono adatti all'igiene e al risparmio di fatica e di tempo.

Un buon albergo è una vera provvidenza ovunque. A Premeno però si deve notare in proposito un caso che esce fuori della sfera comune. Intendo parlare del signor Emilio Brusa, che ebbe l'ardito pensiero di aprire in Premeno un albergo di primo ordine, l'Albergo Premeno. E vi riuscì. Nel 1873 aprì un lodatissimo albergo mediante una ferrea volontà e con ingenti spese. Detto albergo è rinomato per l'ottima cucina e recentemente fu ampliato di belle camere e vasto salone di conversazione con pianoforte, bigliardo, bagni e servizio di telegrafo.

A questo albergo ebbe eccellente ristoro e solenni accoglienze la Regina Margherita, quando vi saliva nell'autunno del 1887. Possa il signor Emilio trovare nella generosità dei ricchi signori un adeguato compenso alle fatiche ed ai sacrifici d'ogni specie, a cui dovette e deve sottostare.

In Premeno avvi inoltre il ristorante del Tornicco diretto dal sig. Carlo Perelli; vi sono osterie, dove al trattamento squisito corrisponde la modicità del prezzo. Un caffè e piccolo ristorante esiste pure vicino alla sorgente del Tornicco. Vi è un forno pel pane, una macelleria, non che varie posterie d'ogni sorta di generi commestibili. Pochi a Premeno esercitano il mestiere di muratore, di scalpellino e di falegname. L'unico fabbro ferraio è Perelli Stefano, oriondo bensì di Premeno, ma abitante ad Albagnano. Fortunato lui, che ha trovato nel sig. Marmaglia un potente protettore! L'arte del falegname vi è sostenuta con molto onore dal sig. Giovanni Brusa, fratello del sig. Emilio, quella del calzolaio dai signori Tamborini Luigi, Tamborini Carlo e Carelli Luigi. - Bravo sarto è il signor Tamborini Innocente; esperte cucitrici le signore Perelli Minetti Giovannina, Cerutti Ottavina Brusa, Caretti Margherita e Perelli Pelati Maria Tamborini. Tengono carri, cavalli e buoi pel trasporto i signori Giovanni Bosotti e Brusa Gerolamo.

Il carretto del sig. bottegaio Trincerini Carlo è continuamente in moto per provvedere a Premeno le cose più urgenti al vitto. Adempie l'ufficio di portalettere il signor Perelli Cippo Alessandro.

Lavori ingegnossimi in legno, come sedili, tavoli, verande, ecc. eseguisce il sig. Perelli Paradisi Bartolomeo.

Arte nobile e di studio non comune è quella del giardiniere, e quest'arte a Premeno ebbe vari cultori col moltiplicarsi dei giardini. Il sig. Perelli Cazzola Luigi, già sindaco, diè prova di valentia non comune coll'educare nelle serre del giardino Perelli ora Pasta quella vaga schiera de' fiori, che poi di estate rallegnano la vista e profumano l'aria di soavi essenze. Vengono in seguito e sono particolarmente lodati i signori: Giovanni Cerutti, giardiniere di casa Frova, agrimensore e già conciliatore; Luigi Cerutti figlio del precedente, giardiniere di casa Marsaglia; Perelli Pelati Ferdinando, giardiniere di casa Bernardoni ed altri. I fiori più delicati e peregrini, mediante le loro assidue e intelligenti cure, si conservano a meraviglia.

Artigianato

Come forma di artigianato esiste la lavorazione del legno, specialmente nella frazione di Esio; si realizzano attrezzi per l'agricoltura come gerli (sciuvrun, sciuvratt, sciuvrate e gàuile), rastrelli, cesti, cestini (cavagnit), taglieri, cucchiari fra cui la "masne" per mescolare la polenta.

Purtroppo con l'abbandono degli antichi lavori certi attrezzi non si fabbricano più, come la "penage", ovvero la zangola per fare il burro e quelle stupende formelle di legno intarsiato per modellarlo.

Altre forme di artigianato sono la lavorazione del rame, in minima parte della pietra, e del ferro battuto.

Attività Florovivaistiche

Le attività florovivaistiche sono abbastanza in espansione.

*Fin dal secolo scorso Premeno vantava giardinieri esperti e valenti, grazie alla presenza dei numerosi e vasti giardini e parchi dotati di serre attrezzate, creati dai proprietari delle maggiori ville. Ora questa attività prosegue fiorentemente dando lavoro a parecchie persone.
Localmente si creano azalee, gerani, stelle di Natale ed altri fiori.*

Fauna

Da alcuni anni sono presenti nei nostri boschi varie famiglie di caprioli, alcuni esemplari di cervi e parecchie volpi che frequentano sempre più spesso giardini e centri abitati; diffusi sono i rapaci notturni, i ricci e qualche vipera

Parte del territorio del Comune di Premeno ricade nella zona montana (a ridosso dell'attuale comune di Verbania) anticamente denominata *Vallintrasca* che comprendeva le valli del torrente San Bernardino e del torrente San Giovanni, per un totale di circa 15.000 ettari di boschi, pascoli e rocce.

Gli attuali confini comunali, che a volte sembrano irrazionali, hanno origine antica, e spesso seguono gli stessi confini delle Signorie Feudali e Monastiche che nella *Vallintrasca* estendevano i loro possedimenti.

Il rispetto dei confini tra le varie *Comunità* montane fu sempre reso problematico dall'impraticabilità dei luoghi che caratterizzano la *Vallintrasca* e tra le *Comunità* della zona sorsero spesso controversie sulla definizione dei confini o sull'interpretazione dei toponimi indicati nelle antiche scritture.

Per quanto riguarda le notizie storiche di seguito riprodotte utilizzeremo dunque alcuni documenti che trattano principalmente della *Vallintrasca*: perché almeno fino al XVI secolo la storia delle *Comunità* di Premeno è storia comune con tutte le altre *Comunità* che erano ubicate nell'antica *Vallintrasca*.

Le notizie storiche che seguono ordinate cronologicamente e desunte in parte dai testi storici consultati e in parte dai documenti ritrovati nei vari archivi, vogliono dare un quadro storico della genesi della *Comunità* di Premeno e l'evolversi del rapporto della *Comunità* con il territorio di appartenenza.

DAGLI ALBORI ALLA DOMINAZIONE LONGOBARDA

Il fatto che nei dialetti locali siano tuttora riconoscibili tracce linguistiche di origine celta fa supporre che popolazioni celtiche, occupando vaste zone dell'Italia settentrionale, quasi sicuramente si insediarono anche in *Vallintrasca*.

La dominazione Romana si fece sentire soprattutto sui centri rivieraschi, mentre nell'entroterra, ed in particolare nella *Vallintrasca*, si limitò ad un assoggettamento a distanza della popolazione.

Quasi nulle le notizie della *Vallintrasca* nei periodi storici delle dominazioni Ostrogote e Longobarde, si può supporre che in queste epoche persistesse il poco interesse intorno a quest'area sperduta del Ducato di Milano, da parte del potere centrale.

EPOCA CAROLINGIA E DOMINAZIONE SPAGNOLA

Intorno all'anno mille risalgono i primi documenti che danno notizie sugli insediamenti nel Verbanico.

Con Carlo Magno vennero soppressi i Ducati longobardi della Lombardia e introdotta una nuova divisione territoriale: la campagna di Milano venne divisa in nove contadi tra cui Stazona (l'attuale Angera) con la Pieve d'Intra con Pallanza, che aveva giurisdizione sul territorio della *Vallintrasca*.

Del Contado di Stazona si ha una prima memoria nelle carte dell'807 del Codice Longobardico; seppure rimangano ancora poco chiari i confini della Pieve, pare che comprendesse anche parte dell'Ossola.

In pieno feudalesimo le terre della *Vallintrasca* vennero infeudate.

L'incremento demografico e l'espansione economica che caratterizzò quest'epoca portò all'allargamento delle terre coltivabili intorno ai villaggi, alla messa a coltura di nuove terre e alla creazione di villaggi; tutto ciò avvenne anche dietro la spinta dei feudatari, che stimolarono il diboscamento, il dissodamento e lo stanziamento in zone disabitate con la promessa di sgravi dai diritti signorili.

In questo modo il paesaggio subì una grande modificazione che interessò, certamente, anche la *Vallintrasca*.

Tra il XII e il XIII secolo, si vanno a costituire le **Comunità rurali, con la caratteristica che la maggior parte del territorio è di patrimonio comune ed è gestito dal consiglio della Comunità.**

Nel XIII secolo Intra è sede del podestà con giurisdizione sulla *Vallintrasca*.

In epoca medioevale l'intero territorio fu assoggettato al dominio dei Da Castello, alla quale succedettero i Visconti, signori di Milano.

Il periodo della dominazione spagnola fu contrassegnato da carestie e pestilenze che ridussero di molto la popolazione dei centri rivieraschi, mentre la chiusura delle *Comunità* montane preservò queste popolazioni dal depauperamento demografico.

Frattanto si avviò una trasformazione della società rurale montana, in principio caratterizzata dalla gestione comunitaria delle terre, verso una parcellizzazione della proprietà attraverso l'acquisto da parte di singoli nuclei famigliari di campi, prati, e corti.

Si mantenne la gestione collettiva dei beni comuni ed in particolare dei boschi e dei pascoli, la cui tutela fu sempre ritenuta di grande importanza.

La fine del 1600 e la prima metà del 1700 furono caratterizzate da una forte emigrazione stagionale e permanente delle popolazioni montane e da un aumento di valore delle terre montane.

Le guerre spagnole coinvolsero anche le popolazioni della *Vallintrasca* con la richiesta di generi per il sostentamento delle truppe e l'aumento delle tasse.

INSEDIAMENTI MONASTICI

La presenza di possedimenti monastici nella regione, risalente al X e XII secolo, è stata provata dagli storici locali anche con il ritrovamento di alcuni importanti documenti.

E' proprio ai monasteri che va l'onore dell'invenzione dell'*ALPE* non solo come rifugio estivo ma, e soprattutto, come modificazione del paesaggio: erano i primi tentativi di ricondurre le terre incolte e boscate in poderi coltivati.

Tra gli altri si ha traccia anche della presenza del Monastero di San Giulio d'Orta (a questo proposito è curioso, come per altro fa rilevare anche il Rizzi, che nella carta seicentesca della "Parte Alpestre dello Stato di Milano" del XV secolo ed in altre della stessa epoca, sulla zona della Val Grande campeggi un "*San Giuglio*" forse a nascondere un errore o un'ignoranza da parte del cartografo oppure a testimonianza dell'opera di evangelizzazione del Santo in quelle zone).

Ma un altro Monastero, quello di San Graciniano di Arona, tra il X e il XIII fu il maggiore possessore di alpi sulle montagne della Val Grande.

Tali possedimenti sono documentati in una pergamena del 1014 in cui si legge che l'abate del Monastero di San Vittore cede in permuta al Monastero di Arona l'alpe Alupta (sopra Premosello) con l'intera vallata, i pascoli, i prati e i boschi delle montagne tra Premosello e la Val Grande.

Un'altra pergamena del XII secolo, pubblicata, tra l'altro anche dal Bianchetti, testimonia altri possedimenti del Monastero di Arona sul Monte Sala (Monte Faié).

I possedimenti del monastero pare si spingessero fino al basso versante destro della Val Grande dove gli uomini di Bracchio (ora comune di Mergozzo) vantavano diritto di far legna già dal '500.

I CONTI DA CASTELLO

Ma la Signoria che possedeva la gran parte del territorio della *Vallintrasca* risulta essere quella dei Conti da Castello. I possedimenti, ottenuti con precedenti investiture imperiali, vennero loro riconfermati in un Diploma dato a Ulma il 30 luglio 1152, dall'Imperatore Federico Barbarossa; tra questi possedimenti anche le corti di Sant'Angelo (Pallanza) e di Cerro (Gravellona) e i feudi della *Vallintrasca* e dell'Ossola.

I Conti da Castello, discendenti di un'antica nobiltà locale, risalente all'epoca carolingia, all'epoca del Diploma erano divisi in vari rami e la loro signoria dalle rive del lago si spingeva fino al cuore della Val Grande.

Nel XII secolo la maggior parte del territorio della *Vallintrasca* era un'insieme di selve impraticabili, pascoli aridi e sassosi, terreni incolti che poco interessavano ai Signori.

A questo proposito è interessante notare come nei documenti i possedimenti delle zone montane più *selvagge* e impraticabili non si trovano citati, vi si trovano invece i mansi, i servi, gli affittuari che le utilizzavano e con tenacia cercavano di allargare sempre più il cerchio delle terre coltivate, per questa ragione forse il pascolo, il taglio degli alberi, la caccia erano più tollerati che previsti e regolati da rari contratti feudali.

Per questi uomini **l'uso del bosco e dei pascoli**, seppure limitato alle esigenze familiari, **erano elementi essenziali per la sopravvivenza** e il rispetto dei confini tra le signorie era necessario per una vita pacifica tra le *Comunità* che si andavano instaurando.

LA PIEVE D'INTRA

Un'importanza notevole nella suddivisione territoriale l'ebbe, intorno all'anno mille, anche l'istituzione delle Pievi: circoscrizioni ecclesiastiche che tra il X e il XII secolo si andarono costituendo a seguito della volontà dei Vescovi di far convergere la popolazione contadina in precisi centri di culto.

All'inizio dell' XI secolo le Pievi del novarese erano ventitré tra di esse la Pieve di Intra i cui confini si possono dedurre dall'analisi di due documenti.

Nel primo, una Bolla di Innocenzo II forse del 1031, si pone la Pieve di Intra tra quelle di Baveno e di Mergozzo e si può dedurre che il Toce fosse il confine tra la Pieve di Baveno e quelle di Mergozzo e di Intra.

Nel secondo si hanno riferimenti più precisi circa i confini nella *Vallintrasca*: è una pergamena del 1254 molto interessante poiché riporta una sentenza di Locelmo da Castello nella controversia che vedeva da una parte gli uomini di Bracchio e Mergozzo e dall'altra quelli della *Vallintrasca* sui confini tra i due territori per la determinazione dei diritti d'uso dei terreni intorno al Monte Piggio, l'attuale Pizzone.

Nella pergamena venne stabilito il confine della pieve nella linea montuosa a S-E di Bracchio: il versante verso Bracchio sino alla sommità rimaneva agli uomini di questa *Comunità* e di Mergozzo, mentre il versante verso il torrente San Bernardino a quelli della controparte.

Gli altri confini della Pieve d'Intra rimanevano: il Confine Diocesano con la Pieve di Cannobio e a sud il Lago.

Su tutto il territorio della Pieve i Conti da Castello esercitavano i propri diritti.

LE COMUNITÀ RURALI

Intorno al dodicesimo secolo sul territorio erano presenti piccole e medie proprietà private e, seppure dovesse ancora essere molto vasta la terra gestita direttamente dai Conti da Castello, molta parte dei loro possedimenti doveva già essere stata suddivisa in piccole unità coltivate denominate *mansi*.

Tra il XII e il XIII secolo si andarono sviluppando le prime *Comunità* rurali: senza grosse contrapposizioni con la nobiltà locale, **tutti coloro che**, a vario titolo, **erano possessori di beni in uno stesso luogo, formarono il nucleo originario della Comunità del villaggio, la vicinia.**

La presenza della *vicinia* sul territorio della *Vallintrasca*, è certa soprattutto dalla seconda metà del XII secolo quando stanno per affermarsi i comuni rurali, ed è a partire da quest'epoca che si comincia a definire come **comunaglia la terra appartenente alla Comunità**.

La terra comuni che doveva essere molto vasta e probabilmente costituita dalle zone più irraggiungibili ed incolte, **veniva amministrata dalla vicinia**: ad essa il compito di regolamentarne lo sfruttamento anche attraverso statuti comunali.

Nell'epoca precedente ai comuni rurali le signorie avevano sempre consentito il libero pascolo, il buscare e il fare legna sui propri possedimenti. In questo modo si incitavano le *Comunità* ad ampliare le terre coltivabili anche nelle zone più irraggiungibili ed incolte.

In conseguenza di ciò le *Comunità* insediarono i propri *alpi* all'interno dei confini delle Signorie: in alcuni casi il possesso di queste alpi **passò direttamente dalle Signorie ai comuni**, in altri casi gli alpi non appartennero mai alle *Comunità* e, dalle antiche signorie feudali, passarono direttamente a privati proprietari (o consorzi di privati³).

GLI STATUTI D'INTRA PALLANZA E VALLINTRASCA

Negli *Statuti d'Intra Pallanza e Vallintrasca* dati da Gian Galeazzo Visconti alle *Comunità* di Intra, Pallanza e Vallintrasca nel 1393, si può leggere come l'intero territorio della Pieve d'Intra fosse suddiviso in due Comuni, Intra e Pallanza, e in quattro circoscrizioni denominate *degagne*: strutture amministrative comprendenti più *vicinie* e comuni rurali, raggruppati in un territorio omogeneo e collegati tra loro da una diretta rete stradale convergente verso Intra.

La *degagna* di S.Martino comprendeva la porzione della Vallintrasca corrispondente alla sponda orografica sinistra del torrente San Giovanni.

Ciascuna *degagna* comprendeva paesi posti nel piano, nella zona collinare e da abitati montani, così da rendere omogenea l'economia delle sottoscrizioni con una certa pluralità di coltivazioni e risorse agricole.

Dalla lettura degli statuti si evince come una delle grandi risorse, se non altro per estensione, era data dal bosco e dai grandi seppur aridi pascoli montani che permettevano l'allevamento del bestiame: bovini, pecore e capre popolavano le alte vallate e si può, con una certa sicurezza, affermare che proprio per il bestiame servissero e si fossero insediati i centri della *Vallintrasca* già prima del XII secolo.

Per quanto riguarda il bosco, l'attenzione delle *Comunità* era rivolta alla salvaguardia e ad un uso equilibrato, la raccolta del legname era regolamentata e il legname era poi condotto a valle sfruttando le piene, principalmente quelle del Torrente S.Bernardino.

Dagli statuti si può ricostruire il quadro del governo della città: a capo il Podestà che doveva essere un forestiero e rimaneva in carica forse un anno, in lui risiedeva l'autorità

³ A tal proposito si citano i Consorzi storicamente presenti, sino alla metà del secolo scorso, in comune di Aurano. Si tratta dei consorzi dei Belmi, di Occhio e Onunchio e di Piaggia. Quest'ultimo deriva dalle comunità degli Uomini di Piaggia di Sopra e Uomini di Piaggia di Sotto, documentate nell'antico catasto Teresiano (1722)

del principe e signore Galeazzo Visconti; accanto a lui sedici consiglieri o *credenziari* generali (otto per la *Vallintrasca*) che rimanevano in carica sei mesi, vi erano poi due *canepari* con il compito di custodire i pegni sequestrati ad ogni sentenza e un *caneparo* generale con il compito di custodire e gestire il denaro della *Comunità*, ciascun borgo, poi, aveva i propri consoli con poteri limitati.

La convocazione della *credenza* (l'attuale consiglio) era decisa dal Podestà il quale esponeva l'argomento messo per iscritto dal notaio, i consiglieri potevano intervenire alzandosi in piedi, il verbale era subito steso.

Alcuni statuti trattano della flottazione del legname dalle valli, attraverso i fiumi, al lago, dettando norme per la difesa delle rive dei fiumi e del lago.

L'ECONOMIA DELLE COMUNITA' RURALI

Le risorse prioritarie delle *Comunità* montane erano tratte dai prodotti della coltivazione della terra e dell'allevamento animale.

In un territorio povero di terreni adatti all'agricoltura **era impossibile una gestione individuale delle risorse mentre si è sempre rivelata necessaria la cooperazione-collaborazione di tutta la Comunità per lo sfruttamento territoriale** con un'organizzazione temporale (transumanza, regolazione della raccolta dei frutti...) e nello spazio (divisione dei lotti, affitti degli alpeggi...) molto precisa.

Fin dal XIII secolo la castagna era un prodotto coltivato e protetto, lo dimostrano i vari regolamenti comunali che proteggevano tale raccolto; era consuetudine separare il possesso della pianta da frutto da quello del terreno su cui sorgeva, **spesso comunitario**.

Altri prodotti largamente coltivati e utilizzati erano i cereali: segale, miglio, panico; per tali coltivazioni furono costruiti appositi terrazzamenti.

Fin dal XII secolo si coltivavano anche noci, susini e fichi, mentre erano raccolte nocciole, nespole e miele selvatico.

La coltivazione della vite è testimoniata da documenti che ne regolano la raccolta e il consumo del vino locale.

Molto florido fu l'allevamento della pecora per la produzione della lana, alcune *Comunità* possedevano greggi comunitarie; l'allevamento della pecora venne poi progressivamente abbandonato a partire dal XVI secolo.

L'allevamento della capra nato anch'esso come allevamento di greggi comunitarie divenne nel XVII secolo sempre più familiare, la capra veniva allevata per la produzione di latte, latticini, carne e pelli.

L'allevamento dei bovini conobbe una crescita dopo il secolo XVI perché più consono alla parcellizzazione fondiaria che si stava instaurando a quell'epoca, venivano allevati i bovini più per la produzione di latte e latticini che per la carne.

L'allevamento dei suini assieme a quello dei cinghiali fu molto praticato, sempre a livello di greggi comunitari, **pascolanti nei terreni comuni**, registrò una diminuzione verso il XIV secolo dovuta all'intensa opera di dissodamento che ridusse i pascoli, a seguito di

ciò i cinghiali tornarono allo stato selvatico mentre i maiali vennero allevati a livello familiare dentro le cinte degli abitati.

Ogni famiglia allevava infine: anatre, oche e galline.

I terreni tenuti a prato erano quelli inadatti alla coltivazione, perché male esposti e in condizione di non poter essere irrigati.

La scarsità di fieno prodotta incitava le popolazioni a praticare la monticazione estiva a media ed alta quota alla ricerca di nuovi pascoli.

Per quanto riguarda l'approvvigionamento delle derrate alimentari ogni *Comunità* cercava di rendersi autosufficiente.

La canapa, prodotta nelle zone della *Vallintrasca*, non fu più coltivata a partire dalla prima metà dell'Ottocento.

Nella seconda metà del XIX secolo con il massiccio ricorso all'emigrazione e il conseguente spopolamento montano si giunse al progressivo abbandono della coltivazione di cereali con il conseguente abbandono dei terreni coltivati.

DALLA DOMINANZA AUSTRIACA ALLA RESTAURAZIONE

Con la pace di Utrecht (1713) la *Vallintrasca* insieme a tutti i possedimenti spagnoli in Italia passarono agli austriaci che avviarono un processo di rinnovamento della gestione dello stato milanese e di una più generale riforma fiscale.

Nel 1718 fu avviato un censimento generale degli immobili, a Milano si insediò la Cesarea Reale Gionta con il compito di stabilire i criteri del censimento, della redazione delle mappe e delle classi di valore degli immobili.

Su tutto il territorio del Ducato di Milano furono iniziate le operazioni di formazione dei catasti comunali e (nel caso specifico, dei Comuni di *Vallintrasca*) portato a termine su tutto il territorio italiano tra il 1749 e il 1760. Il catasto prese il nome dalla figlia dell'imperatore, l'imperatrice Maria Teresa che regnava a quell'epoca.

Fu dato inizio alla misurazione delle terre e all'attribuzione dell'estimo relativo ai terreni e ai fabbricati.

I territori comunali furono da principio rilevati geograficamente e restituiti su mappe, quindi si procedette alle operazioni di stima, dapprima con la redazione dei *Sommarioni originali*, e con la compilazione dei *Catastri originali*.

Le operazioni di rilievo e di restituzione delle mappe nel comune di Premeno furono eseguite tra il 1722 e il 1723.

Va sottolineato il fatto che i geometri settecenteschi non seguirono schemi uniformi ma molto affidarono alla propria inventiva, abbandonandosi a descrizioni colorite e personali a ciò si aggiunga che sotto lo stesso numero di mappa venivano raggruppati porzioni di diversa intestazione e qualità, tutto questo ingenerò difficoltà nello stabilire nette distinzioni.

L'attribuzione degli estimi catastali fu in molti casi considerata esosa dalle popolazioni, a tale proposito è interessante analizzare un documento ritrovato in Archivio Comunale di Rovegno, di cui purtroppo mancano le prime pagine e con cui, probabilmente il podestà di Intra, a nome delle popolazioni di Intragna, Caprezzo e Miazzina in *Vallintrasca*, fa presente alla Cesarea Reale Gionta le proteste circa le estimazioni effettuate delle rispettive terre.

Si tratta di un documento di grande interesse per la comprensione del panorama agricolo economico della Vallintrasca nel XVIII secolo e, seppure non sia riferito alla Comunità di Premeno, Esio e Pollino, possiamo supporre che la situazione di dette Comunità fosse simile a quella descritta nel documento, per questo motivo ne riportiamo alcuni brani⁴:

Anche le Terre di Intragna, Caprezzo, e Miazzina Valle Intrasca, Lago Maggiore si vedono costrette a dovere riverentemente ricorrere alla grande rettitudine di questa Eccellentissima Reale Gionta; e con ogni maggior ragione perche nelle Mappe, e Sommarioni delli rispettivi Territori si contengono ben rilevanti ed importantissimi pregiudizi.

Gl'e poi paruto di fare il loro ricorso unitamente trattandosi di luoghi non meno vicini, e coerenti, che della medesima situazione, e qualità di Terreno, se bene si siano formate le dette stime tra di loro un poco diverse tutte però concordi in questo di eccedere di gran lunga il giusto valore di quei miserabili fondi.

Sono i Sindaci i portatori del reclamo a nome di tutti i Particolari che per la maggior parte sono possessori di meno di una Pertica di terreno della stessa qualità e Squadra, pochi quelli che ne possiedono due o tre, rarissimi quelli che ne hanno di più.

Cominciamo dunque da quel poco, e meschinissimo terreno fruttifero.

Si mette aratorio, o sia coltivo...

Sono pochi e piccoli appezzamenti che producono pochissimo grano con grande fatica perché

...essendo situato quel Paese non solo in montagna, ma anche in un luogo il più eminente, aspro, ed erto... esposto alle più contrarie influenze, e disagi del Cielo, di venti, brine, giacci, e nevi...ben sapendosi che il terreno montuoso, e singolarmente della postura di quelle Terre non è atto a produrre frutto, se non vi si impieghino continuamente lavori, fatiche, ed assistenze...

Si tratta di terreno, che non già aratorio, ma tutto zappatorio, e che si lavora manualmente...Terreno altresì sostenuto tutto da muri costruiti nelle pendici delle montagne...

Tanta fatica infine per un misero raccolto l'anno.

Per quanto concerne invece l'aratorio vitato

...le viti in quei contorni, o per dir meglio in quelle rupi non sono d'altro che di uva bianca; per l'orrido freddo che vi domina, e dura una buona parte del mese di Maggio, succede, che tardano molto a spuntare ...molto meno puonno ridursi a maturanza, Si raccolgono perciò sempre acerbe ...che rendano vino, se non a forza di replicate spremiture...se pur vino si può chiamare...

Siegue nelle medesime stime il prato...il fieno, che vi si raccoglie in tutto, e per tutto non è che di un sfalcio...Quando poi li suddetti prati rendono meno di altri, che sono situati in pianura, altrettanto più vi si richiede di spesa, e di tempo per l'ingrasso, e per il raccolto.

⁴ Verranno indicati in corsivo i brani fedeli al documento originale

Grande è l'aggravio, che si inferisce con una stima de detti prati cotanto eccedente; ma cresce ancora più di peso essendosi nelli rispettivi sommarioni delle suddette Comunità descritte moltissime pezze, come di qualità prativa là dove non sono che pascoli, come sono tutte quelle pezze, che con detta qualità di prato sono descritte.

Pascoli in oltre situati, o su la sommità, e gioghi de Monti, o in mezzo a dirupazzi, o giù ne precipizi delle Valli ...che non servono che per quattro mesi l'anno..

Passando alli Orti, e siti di Casa fa ben tutto stupore, che se bene siano in paese così scosceso, se ne sia fatta la stimad'essere li Orti...atti solamente a seminarvi alcuni cavoli, o siano verze, ed alcune povere rape...

...si è tenuta la lodevole considerazione di comprendersi nel perticato de rispettivi terreni li siti di Case destinate al servizio, e lavorerio de fondi; e là in quei colmi così deserti si è voluto fare la misura, e far la stima di tutte quelle poche, e piccole Cassine, di tutti gli Ovili, e di tutte le Capanne coperte in parte anche con ginestre, e con strame, che si trovano sparse per i Monti, per le Valli, e per i pascoli.... fabbricate senza calce..

Fa crescere al sommo l'afflizione nel cuore di quei poveri Uomini la stima delle selve con Castani...e quelle delle piante di Castano, e di Noce...

Le piante in quei Monti, si come sono radicate in terreno alpestre, sciutto, di poco fondo, e che al di sotto vi è il scoglio, così sovente accade che vengano, o a inaridirsi in tempo di siccità, o a diramarsi per il peso della quantità delle nevi...Tanta mala qualità di terreno, ed infine le irregolarità delle stagioni... sono causa di scarso raccolto.

Da per tutto dunque, e nelle qualità, e nelle Squadre, e nelle stime vi è eccesso...

E pure tutto questo è ancor poco a paragone dell'altra parte che resta; e questa è delli pascoli in fondo sassoso, e brughierati, boschi, boschine, zerbini, costiere, ceppi, cespugli, brughiere sì semplici come pascolive, e cespugliate...

Di questo genere de fondi se ne trova in parte delli Particolari; La maggior però, anzi la massima parte è la Comunale, che si stende ad una catena de monti ampia e vastissima; esclusi anche quei siti, che nelli rispettivi sommarioni si sono posti, come sassi nudi, precipizi, & ingodibili...

Difficilmente da questi terreni si può ricavare strame o fieno.

Un poco di legna solamente per uso di quei abitanti, che fa venire spasimi ad andare a raccoglierla da detti boschi, essendo distanti ...e per strade le più ardue...e tutto il restante della legna si consuma, e marcisce inutilmente ne medesimi boschi...

Il pascolo finalmente per le loro poche bestie ...anche per meno di quattro mesi solamente dell'anno

Per questo poco ricavo dunque così stentato, e con tanti sudori,

Supplicano, dunque i sindaci, che siano prese in considerazione le argomentazioni esposte con il presente documento affinché le stime dei terreni siano ridimensionate.

L'istituzione del catasto accentuò lo smembramento dei beni comuni, attraverso una sempre maggiore parcellizzazione che causò un mutamento dell'economia montana con una diminuzione dell'uso agricolo del suolo per un aumento di quello pascolivo. Tutto ciò portò ad un abbandono dei terrazzamenti coltivati, ad un aumento del patrimonio zootecnico (in particolare bovino) ad un conseguente potenziamento delle strutture edilizie per la monticazione estiva, con una tendenza a costruire nuove corti estivi a più alta quota e alla trasformazione di alcuni corti in centri abitati durante tutto l'anno.

Dopo l'annessione del Novarese al Regno di Sardegna, fu creata nel 1750 a Pallanza una vice intendenza competente per l'Alto Novarese dipendente dall'Intendenza Generale di Novara; i rilievi del catasto di Maria Teresa si erano ormai conclusi e furono consegnati alle autorità piemontesi.

La politica del governo, nei confronti del novarese, fu quella di favorire la crescita industriale e mercantile della zona e questo portò ad un aumento dei prezzi dei cereali e ad un richiamo di manodopera dalle zone montane.

La conseguenza fu uno spopolamento e uno smembramento dell'unitarietà della *Vallintrasca*.

Furono abbandonati molti terreni coltivati con una conseguente scarsità dei cereali.

Contemporaneamente anche l'aumento della popolazione nei centri montani spinse le popolazioni della *Vallintrasca* a cercare lavoro nella vicina Svizzera o nei centri rivieraschi di Intra e Pallanza con il conseguente inevitabile abbandono della montagna.

Nel 1798 l'armata napoleonica occupò il Piemonte.

Con decreto di Napoleone del 7 settembre 1800 i territori a sinistra del Sesia vennero aggregati alla repubblica cisalpina; il territorio novarese tornava dunque alla Lombardia: esso fu costituito in dipartimento d'Agogna; con decreto 2 novembre 1800 il dipartimento venne suddiviso in diciassette distretti tra cui Intra; in seguito nel 1801 i distretti vennero ridotti a cinque; con decreto 6 maggio 1802 veniva poi istituita la prefettura dipartimentale con la Viceprefettura di Intra con giurisdizione su Pallanza e la *Vallintrasca*.

Il dipartimento dell'Agogna comprendeva quindi il distretto di Arona con tra gli altri **il Cantone di Intra, comprendente i comuni di Premeno e Esio**.

Per incapacità e disinteresse del governo centrale la riunione alla Lombardia dell'Alto Novarese non si tradusse in benefici; a ciò si aggiunga che per la costruzione della strada del Sempione le popolazioni locali vennero sottoposte a notevoli contribuzioni anche a livello di manodopera. La strada del Sempione portò inoltre un nuovo sviluppo per il commercio e l'industria con un conseguente abbandono della montagna per la città.

Nel 1802 inoltre fu introdotta la *coscrizione militare* obbligatoria e molti giovani pur di evitarla emigrarono.

Con la restaurazione furono aboliti quasi tutti gli ordinamenti napoleonici, i dipartimenti furono soppressi e sostituiti con le provincie, a Pallanza fu ricostituita l'Intendenza competente per tutto l'Alto Novarese.

Con la riforma amministrativa, portata dall'editto 14 dicembre 1818, si ebbe una Vice Intendenza di prima classe a Pallanza per l'area del Verbano.

Pallanza divenne dunque capoluogo di circondario, e di mandamento comprendente tra l'altro i **comuni di Premeno e Esio**, a dirigere ciascun Comune furono designati tre fra i possidenti più facoltosi.

Durante questo periodo continuò l'aumento demografico che interessò la popolazione della *Vallintrasca*, ma le modificazioni amministrative attuate dal governo non ebbero un grande influsso su queste popolazioni, mentre nei vicini centri di Intra e Pallanza fu incrementata l'attività industrializzata che attirava manodopera dall'interno.

Con la legge 4 luglio 1855 n.914 venne completato il lavoro di elaborazione teorica e politica destinato a dare al Regno di Sardegna un catasto al passo con i progressi tecnici della topografia e con le nuove esigenze politico-amministrative. **Il nuovo catasto prende il nome dal geometra Antonio Rabbini preposto alla direzione generale del catasto.**

Le operazioni di rilevamento iniziate nel 1857 giungono a compimento nel circondario di Pallanza già nel 1870.

Il catasto del Regno di Sardegna, pur non essendo mai stato attivato, costituisce la base del catasto dello stato unitario istituito nel 1886.

Con la legge del 23 ottobre 1859 l'Alto Novarese fu suddiviso in due circondari con intendenze (dal 1861, Sottoprefetture) a Domodossola e Pallanza.

LE MODIFICAZIONI DEL PAESAGGIO

Prima dell'instaurarsi della civiltà rurale la *Vallintrasca* era caratterizzata da una zona boscosa piuttosto compatta composta da una fascia di castagno e quercia fino ai mille metri adibita al libero pascolo di pecore, capre e maiali, e in cui si collocavano i centri abitati, più su il faggio e, tra i 1400 e i 1800 mt. di quota, si trovavano i boschi di larici e abeti, più su ancora i pascoli montani.

Tra il XII e il XV secolo al formarsi della civiltà rurale montana come **Comunità di fuochi** ebbe inizio la lunga lotta per procurarsi terreni da coltivare, abbattere boschi, disossare, costituire terrazzamenti, edificare ripari, abitazioni, incanalare l'acqua per irrigare...insomma rendere produttivo un patrimonio comune.

Fu una lenta trasformazione del territorio che impegnò per secoli le *Comunità* della *Vallintrasca*.

Analizzando poi il catasto di Maria Teresa possiamo stabilire con una certa sicurezza che: le superfici terrazzate erano quasi sempre classificate come campi, i terreni umidi e di cattiva esposizione erano definiti prati, i terreni scoscesi con rocce ma ben esposti venivano definiti prati con castagni, mentre quelli esposti a nord erano classificati come gerbidi o boschi cedui.

In prossimità dei prati e dei coltivi sorgevano le stalle e le cascine, intorno ad essi la selva.

Tra il seicento e il settecento, il rapporto dell'uomo con la natura nelle zone montane era di totale rispetto, perché proprio dal rispetto e dall'uso corretto dei beni collettivi e *focativi* aveva origine il sostentamento della Comunità stessa.

Il rispetto era strettamente regolamentato da statuti o da consuetudini tramandate oralmente.

Un'attenzione particolare era poi posta al preservare il patrimonio boschivo della *Comunità* la raccolta della legna era limitata a quella secca e per il solo bisogno della famiglia.

Solo intorno al XVIII secolo iniziò un vero e proprio sfruttamento del patrimonio boschivo della *Vallintrasca*.

Iniziato intorno al XVII secolo e con un picco proprio nel XVIII secolo si registrò un peggioramento del clima con primavere ghiacciate, estati piovose e inverni precoci che pregiudicarono gravemente l'economia locale costringendo gran parte della popolazione ad emigrare.

Fu allora che la montagna si rivelò come un patrimonio insperato di ricchezza e lavoro, si cominciò a vendere il taglio dei boschi e iniziò il grande disboscamento.

Anche la Fabbrica del Duomo di Milano, che già aveva acquisito nel 1387 il diritto di approvvigionamento di legna nei boschi posti sul retro del monte *Mergozzone*, si trovò nella necessità di una maggior quantità di legname e cominciò a disboscare tali boschi. Questo scatenò una catena di contese con le *Comunità* locali che si videro limitate nell'esercizio dei propri diritti d'uso.

Il legname non utilizzabile per essere venduto venne usato come legname da carbone. Nei boschi della bassa Val Grande si diffusero molte *carbonere* che però, necessitando di un'enorme quantità di legna, non erano ben viste dalle autorità locali.

L'ALPE E LA CORTE

L'alpe necessaria alla pratica della monticazione primaverile ed estiva era la seconda attività economica della *Vallintrasca*, dopo la vendita del legname.

Quasi sempre di proprietà delle Comunità, gli alpeggi venivano affittati con contratti anche lunghi negli anni ad alpigiani o gruppi di alpigiani anche di altre *Comunità*.

Di solito ciascun alpeggio conteneva più famiglie o singoli elementi di diverse famiglie (*vari particolari*) che spesso coabitavano sotto lo stesso tetto.

L'organizzazione del lavoro negli alpeggi era regolato da consuetudini locali.

Nella bassa Val Grande tra i boschi e le foreste comunitarie che ricoprivano i fianchi della montagna, furono ricavati piccoli pascoli e costruite baite che divennero di proprietà privata.

Con il tempo alcuni di questi piccoli agglomerati di baite si allargarono diventando veri e propri corti e maggenghi o *Monti* (dimore primaverili o autunnali) con baite e poderi privati non più adibite a soli alpeggi stagionali ma più spesso abitati tutto l'anno; si praticava oltre al pascolo, la coltivazione di cereali e la coltura del castagno.

Tra il 1930 e il 1970 le alpi e le corti furono abbandonate, contemporaneamente anche il grande disboscamento ebbe termine, e la Val Grande venne quasi definitivamente abbandonata.

LA PROPRIETÀ COLLETTIVA E PRIVATA

La proprietà privata, dapprima situata presso il nucleo abitato, e costituita principalmente da orti, vigne e campi, **intorno al XVII secolo interessò anche il poco terreno oltre la cinta abitata**. Sotto la pressione dell'aumento demografico, che caratterizzò questo periodo, la popolazione fu spinta alla ricerca di nuove terre da sfruttare e coltivare, iniziò così la parcellizzazione fondiaria. **Le foreste, i pascoli, i prati, gli alpeggi, i terreni incolti, le vie, i sentieri e le piazze rimasero per la gran parte di proprietà collettiva ad uso di tutti.**

In origine, il tentativo di creare un'economia di autosufficienza della Comunità fece in modo che si cercasse di avere per ciascun nucleo familiare la disponibilità di beni piuttosto omogenei (campi, prati, vigne, orti) e il diritto d'uso di boschi, pascoli, vie, acque, così da garantire a ciascun *fuoco* la propria sopravvivenza.

Intorno al XVIII secolo una serie di permuthe e cessioni varie cambiò il panorama delle proprietà fondiaria fino ad allora così omogeneo. I beni comuni erano per lo più distanti dal villaggio e dalla fascia dei coltivi che lo circondava, andavano a confinare con le Comunità vicine causando promiscuità e liti, per questo fondamentale era la conoscenza e la difesa dei confini, la cui sorveglianza era spesso affidata agli anziani. **La consapevolezza e la responsabilità della gestione e difesa del patrimonio**

comune ha sempre rivestito un ruolo fondamentale per la sopravvivenza della Comunità stessa. Erano beni comuni i pascoli, i prati, i terreni incolti, i boschi ma anche le vie, i sentieri, le piazze, le acque e le fonti come pure la casa parrocchiale e quella comunale.

La logica su cui si basava la sopravvivenza delle Comunità rurali **era quella del bisogno** e veniva espletata attraverso normative ben precise emanate dall'assemblea generale e che **limitava lo sfruttamento del patrimonio comune alle sole esigenze primarie della Comunità** anche attraverso una ripartizione dei lavori agricoli e di interesse generale.

Essenziale per partecipare allo sfruttamento del bene pubblico, **era l'appartenenza alla Comunità come vicini**, ossia discendere per antico lignaggio da famiglie della Comunità stessa o essere abitanti e possessori di case e beni nel villaggio. Molte furono le garanzie che impedivano l'ingresso di estranei come *vicini* o l'attribuzione di beni comuni a forestieri, lo dimostrano le numerose norme dettate negli Statuti locali. In questo modo fu mantenuta l'assoluta chiusura e la conservazione delle Comunità almeno fino al XVIII secolo.

L'assemblea della vicinanza composta da tutti i capi famiglia del villaggio regolamentava l'utilizzo dei diritti sui beni comuni, erano decisioni prese all'unanimità e in prima persona dagli utilizzatori di tali diritti. Erano principalmente diritti di libero pascolo, di stramare e brugherare, viganare e buscare, fare raccolta di fieno ed erba per il mantenimento di alcuni capi di bestiame; di raccogliere legna da fuoco e i frutti dei castagni; tutti diritti strettamente essenziali all'economia di sussistenza delle famiglie.

Ma tra il XVIII e il XIX secolo si fece strada una nuova logica quella del profitto concretizzatasi in contratti di concessioni d'uso e d'usufrutto dei terreni comunali prima limitata ai soli residenti poi anche agli estranei.

RIEPILOGO

L'economia delle popolazioni insediate nel territorio ora compreso nel Comune di Premeno, ebbe, da sempre, carattere prettamente agricolo-pastorale e di precaria sussistenza, sia per la collocazione geografica del territorio che per le sue caratteristiche geo-morfologiche (territorio montano povero di terreni adatti all'agricoltura)

Questa situazione fece sì che i vari poteri sovrani e le signorie susseguitesse nei secoli dimostrassero un certo disinteresse nell'amministrare questa parte dei loro possedimenti, e lasciassero, con tacito accordo, che fosse permesso alle popolazioni locali il libero pascolo, il buscare e il far legna sui propri possedimenti.

In un territorio come questo fu da sempre impossibile una gestione individuale delle risorse e invece necessaria la cooperazione-collaborazione di tutta la *Comunità* per lo sfruttamento territoriale.

E proprio con l'instaurarsi delle *Comunità* rurali tra il XII e il XIII sec. il territorio cominciò ad essere gestito direttamente dalla *Comunità*, e poiché dal rispetto e dall'uso corretto dei beni collettivi e *focativi* aveva origine il sostentamento della *Comunità* stessa, tale

uso, strettamente limitato alle sole esigenze primarie della *Comunità*, era regolamentato e riservato ai soli appartenenti alla *Comunità* stessa.

L'uso del bene comune si esplicava principalmente nel diritto di libero pascolo, di stramare e brugherare, viganare e buscare, fare raccolta di fieno ed erba per il mantenimento di alcuni capi di bestiame; di raccogliere legna da fuoco e i frutti dei castagni.

I beni comuni, costituiti principalmente dai pascoli, i prati, i terreni incolti, i boschi per lo più distanti dal villaggio e dalla fascia dei coltivi, andavano a confinare con le *Comunità* vicine causando promiscuità e liti.

Sull'intero territorio la proprietà privata era costituita principalmente da orti, vigne e campi.

Un'attenzione particolare era poi posta a preservare il patrimonio boschivo della *Comunità* la raccolta della legna era limitata a quella secca e per il solo bisogno della famiglia.

La proprietà privata intorno al XVII secolo interessò anche il poco terreno arabile oltre la cinta abitata e sotto la pressione dell'aumento demografico la popolazione fu spinta alla ricerca di nuove terre da sfruttare e coltivare, iniziò così anche la parcellizzazione fondiaria.

L'istituzione del catasto poi accentuò lo smembramento dei beni comuni, attraverso una sempre maggiore parcellizzazione che causò un mutamento dell'economia montana con una diminuzione dell'uso agricolo del suolo per un aumento di quello pascolivo.

Tutto ciò portò ad un abbandono dei terrazzamenti coltivati, ad un aumento del patrimonio zootecnico ad un conseguente potenziamento delle strutture edilizie per la monticazione estiva, con una tendenza a costruirne di nuove e alla trasformazione di alcuni corti in centri abitati durante tutto l'anno.

Le foreste, i pascoli, i prati, gli alpeggi, i terreni incolti, le vie, i sentieri e le piazze continuarono a rimanere di proprietà collettiva ad uso di tutti.

Tra il XVIII e il XIX secolo si fece strada la logica del profitto concretizzatasi in contratti di concessioni d'uso e d'usufrutto dei terreni comunali prima limitata ai soli residenti poi anche agli estranei.

Proprio intorno al XVIII secolo iniziò anche un vero sfruttamento del patrimonio boschivo.

Con il governo sabaudo ebbe inizio lo spopolamento e lo smembramento dell'unitarietà della *Vallintrasca* che ebbe il suo culmine tra il 1930 e il 1970 periodo in cui le alpi e le corti furono abbandonate e, contemporaneamente, anche il grande disboscamento ebbe termine.

PARTE SECONDA

APPROFONDIMENTO DELLE TEMATICHE RELATIVE ALL'USO CIVICO

Dati desunti dagli archivi comunali e statali consultati, analizzati, elaborati; per la ricostruzione della genesi e dell'evoluzione dell'uso civico nel comune d'origine per l'identificazione cartografica delle terre gravate.

CRITERI DI IDENTIFICAZIONE DELLE TERRE GRAVATE

Se da una parte, e nella maggioranza dei casi, la ricerca documentale ha rivelato che:

- ☐ Le porzioni di territorio intestate al Comune (per quanto riguarda il catasto del Regno di Sardegna) fosse soggetta *ab immemorabili* all'esercizio degli usi civici.
- ☐ Che da tali usi fossero, se non in alcuni rari casi documentati, escluse le terre intestate a *particolari*.
- ☐ Per usi civici si intendono quelli descritti dall'art.1 e 4 della Legge n.1766 del 1927, nel caso specifico esplicatesi nei diritti di far legna per uso domestico o di personale lavoro, far pascolare il bestiame, raccogliere le foglie, le ghiande, le sementi e l'erbaggio e altri frutti per alimento del bestiame, in alcuni casi, l'escavazione di sassi per l'edificazione delle abitazioni e dei fabbricati destinati al personale lavoro, la raccolta delle castagne.

Per l'identificazione catastale, riferita al catasto attuale C.T., delle terre gravate da usi civici diviene essenziale l'identificazione cartografica degli antichi terreni comunitari e quindi la corrispondenza fra i cessati catasti e l'attuale C.T.

PARTE SECONDA sezione 1

Comuni di PREMENO e ESIO - CATASTO Rabbini

ESTRATTI DELLE MATRICI ORIGINALI

Per quanto riguarda il catasto del Regno di Sardegna (detto anche “catasto Rabbini”), utilizzato nel Comune di Premeno dal 1864 al 1956 (anno dell'entrata in conservazione del Nuovo Catasto Terreni), i documenti essenziali sono costituiti dalle Mappe e dagli elenchi a queste allegate per definirne consistenza e censo.

Riportiamo qui di seguito la trascrizione delle matrici originali del 1864 conservate in archivio di Stato di Torino, Sala Mappe.

COMUNE DI PREMENO

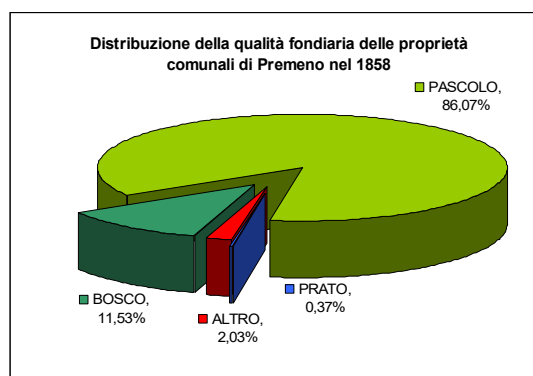
Tabella delle proprietà Comunali

PROPRIETA'					
<i>Catasto o Matrice Preparatoria dei Beni - Fondi</i>					
(Da originale del 1864 conservato in Archivio di Stato di Torino)					
CATASTO Rabbini					
<i>Numero della Mappa</i>	<i>Intestazione</i>	<i>Titolo o modo di possesso</i>	<i>Situazione</i>	<i>Qualità di coltura dei beni rurali e destinazione dei fabbricati</i>	<i>Mq</i>
1	Comune di Premeno	Proprietario	Nei Faij	Bosco ceduo forte	38.171
2	Comune di Premeno	Proprietario	Nei Faij	Bosco ceduo forte	170.100
3	Comune di Premeno	Proprietario	Pian Neve	Pascolo con Brughiera	295.043
4	Comune di Premeno	Proprietario	Sasso Corbè	Pascolo con Brughiera	735.379
5	Comune di Premeno	Proprietario	Pian Quagi	Pascolo con Brughiera	595.704
9	Comune di Premeno	Proprietario	Lago Molino	Pascolo con castagni	8.961
10	Comune di Premeno	Proprietario	Lago Molino	Pascolo con castagni	8.100
11	Comune di Premeno	Proprietario	Tornico	Fontana	97
71	Comune di Premeno	Proprietario	Tornico	Pascolo comunale	5.580
86	Comune di Premeno	Proprietario	Tornico	Cappelletta	5
102	Comune di Premeno	Proprietario	Tornico	Pascolo comunale	363
107	Comune di Premeno	Proprietario	Tornico	Pascolo comunale	563
129	Comune di Premeno	Proprietario	Tornico	Piazza	343
255	Comune di Premeno	Proprietario	Sopra il mortorio	Campo santo	288
973	Comune di Premeno	Proprietario	Nelle Motte	Pascolo comunale	1.887
975	Comune di Premeno	Proprietario	Nelle Motte	Pascolo	73
1114	Comune di Premeno	Proprietario	Lago Cavagnin	Pascolo comunale	67
977	Comune di Premeno	Proprietario	Nelle Motte	Pascolo	74
1115	Comune di Premeno	Proprietario	Lago Cavagnin	Pascolo comunale	50
1216	Comune di Premeno	Proprietario	Lago Molino	Pascolo	120
1217	Comune di Premeno	Proprietario	Cap...	Bosco ceduo dolce	37
1958	Comune di Premeno	Proprietario	Scana	Bosco ceduo dolce	12.980
1971	Comune di Premeno	Proprietario	Lonciola	Prato	3.110
2009	Comune di Premeno	Proprietario	Lonciola	Prato	3.980
2010	Comune di Premeno	Proprietario	Madonnina	Cappella	8.140
2489	Comune di Premeno	Proprietario	Premeno fabbricati	Ghiareto	7
2492	Comune di Premeno	Proprietario	Premeno fabbricati	Lavatoio	158
2631	Comune di Premeno	Proprietario	Premeno fabbricati	Casa civile	27
2670	Comune di Premeno	Proprietario	Premeno fabbricati	Chiesa di S. Margherita	25
2672	Comune di Premeno	Proprietario	Premeno fabbricati	Campanile	825
2693	Comune di Premeno	Proprietario	Premeno fabbricati	Cappelletta	20
2697	Comune di Premeno	Proprietario	Premeno fabbricati	Passaggio	8
2757	Comune di Premeno	Proprietario	Premeno fabbricati	Via	13
2758	Comune di Premeno	Proprietario	Premeno fabbricati	Passaggio	75
2778	Comune di Premeno	Proprietario	Premeno fabbricati	Passaggio	10
2791	Comune di Premeno	Proprietario	Premeno fabbricati	Passaggio	10
2811	Comune di Premeno	Proprietario	Premeno fabbricati	Via	52
2812	Comune di Premeno	Proprietario	Premeno fabbricati	Passaggio	28
2816	Comune di Premeno	Proprietario	Nell 'agregato	Strada e Piazza	4.934

PROPRIETA'					
2817	Comune di Premeno	Proprietario	Da N.O. a S. E.	Strada Manegra	2.744
2818	Comune di Premeno	Proprietario	Da N.O. a N. E.	Strada	9.821
2819	Comune di Premeno	Proprietario	Da N.O. a S. E.	Strada	1.710
2820	Comune di Premeno	Proprietario	Da O. a E.	Strada	700
2821	Comune di Premeno	Proprietario	Da N.O. a S. E.	Strada	775
2822	Comune di Premeno	Proprietario	Da N. a S.	Strada da Premeno a Intra	2.850
2823	Comune di Premeno	Proprietario	Da N.E. a S. O.	Strada da Premeno a Bee	1.580
2824	Comune di Premeno	Proprietario	Da E a O	Strada da Premeno a Esio	1.200
2825	Comune di Premeno	Proprietario	Da E a O	Strada del Tornico	2.478
TOTALE					1.919.252

Riassumendo nel 1864 sul territorio dell'attuale comune di Premeno per l'allora comune di Premeno vi erano: 1.919.252mq. intestati al Comune di Premeno (da intendersi naturalmente della Comunità di Premeno).

Qualità	Superficie mq.
ALTRO	38.923
BOSCO	221.288
PASCOLO	1.651.964
PRATO	7.090



Ancora dalla lettura delle qualità agrarie dichiarate nel Sommarione (pascoli, brughiere, boschi...) e dall'analisi dell'ubicazione dei terreni n.11 particelle si può concludere che fossero soggette all'uso civico (principalmente di pascolo e legnatico) per un totale di 1.877.108 mq. pari a circa il 70% della superficie territoriale del Comune di Premeno nel 1864.

Eseguita la corrispondenza al Catasto Terreni sono state individuate 531 particelle o porzioni di particella per un totale di 1.845.122mq. su cui erano sicuramente esercitati gli usi civici di pascolo, legnatico e stramatenco da parte della popolazione di Premeno (TAVOLA 1_6 - PARTICELLE COMUNALI AL CESSATO CATASTO Rabbini).

Inoltre si ritengono di uso civico anche altri n.3 mappali Rabbini (i nn.6-7-8) intestati a privati ma ricompresi nel vasto comprensorio di demanio civico posto sotto la linea di divisione "Sasso Corbe' - Pizzo d'Omo" che divideva i terreni su cui esercitavano diritti d'uso civico gli Uomini di Esio a nord e quelli di Premeno a sud.

Eseguita la corrispondenza al Catasto Terreni vigente per queste n.3 particelle sono state individuate n.20 particelle o porzioni di particella per un totale di 24.340mq

Tabella delle proprietà dei mappali oggetto di verifica (Rabbini n.ii 6-7 e 8)

PROPRIETA'					
<i>Catasto o Matrice Preparatoria dei Beni - Fondi</i>					
(Da originale del 1864 conservato in Archivio di Stato di Torino)					
CATASTO Rabbini					
<i>Numero della Mappa</i>	<i>Intestazione</i>	<i>Titolo o modo di possesso</i>	<i>Situazione</i>	<i>Qualità di coltura dei beni rurali e destinazione dei fabbricati</i>	<i>Mq</i>
6	Caretti Giuseppe fu Giovanni	Proprietario	Nel Comunale	Pascolo	7.290
7	Perelli Paradisi Gerolamo	Proprietario	Nel Comunale	Pascolo	4.506
8	Perelli Ercolini Ferdinando	Proprietario	Nel Comunale	Prato	2.159
totale					13.955

COMUNE DI ESIO

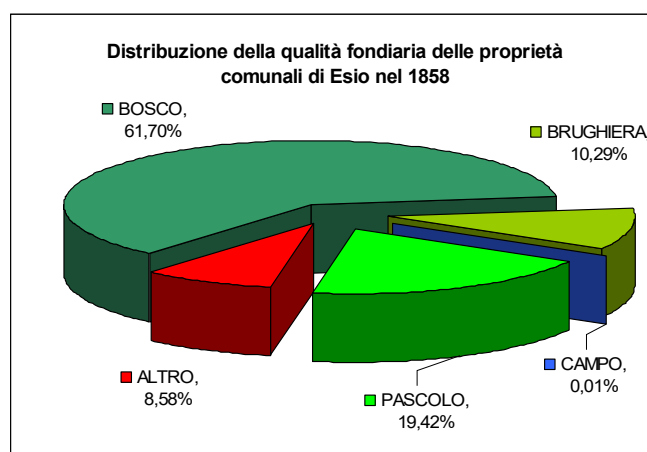
Tabella delle proprietà Comunali

PROPRIETA'					
<i>Catasto o Matrice Preparatoria dei Beni - Fondi</i>					
(Da originale del 1864 conservato in Archivio di Stato di Torino)					
CATASTO Rabbini					
<i>Numero della Mappa</i>	<i>Intestazione</i>	<i>Titolo o modo di possesso</i>	<i>Situazione</i>	<i>Qualità di coltura dei beni rurali e destinazione dei fabbricati</i>	<i>Mq</i>
1	Comune di Esio	Proprietario	Piolo	Pascolo	74.002
2	Comune di Esio	Proprietario	Piolo	Pascolo	6.760
183	Comune di Esio	Proprietario	Ai Gabit	Campo	60
368	Comune di Esio	Proprietario	Agli Egri	Campi con alberi fruttiferi	10
1307	Comune di Esio	Proprietario	Carettone	Bosco ceduo forte	67.970
1971	Comune di Esio	Proprietario	Aggregato di Esio	Cappella	10
3058	Comune di Esio	Proprietario	Aggregato di Esio	Fontana e dipendenze	45
2081	Comune di Esio	Proprietario	Aggregato di Esio	Casa comunale	63
2082	Comune di Esio	Proprietario	Aggregato di Esio	Fontana comunale	4
2133	Comune di Esio	Proprietario	Motto di bas	Campo santo	170
2134	Comune di Esio	Proprietario	Motto di bas	Castagneto	3.100
2140	Comune di Esio	Proprietario	Dal covone a strada d'intra	Castagneto	35.748
2146	Comune di Esio	Proprietario		Castagneto	328.865
2148	Comune di Esio	Proprietario		Castagneto	11.293
2149	Comune di Esio	Proprietario	Cima		559.186
2239	Comune di Esio	Proprietario	Isola sotto	Rocca Mida	450
2413	Comune di Esio	Proprietario	Fondo brona	Pascolo con castagni	178.271
2414	Comune di Esio	Proprietario	Al Molino	Pascolo	847
2415	Comune di Esio	Proprietario	Al Molino		155
2416	Comune di Esio	Proprietario	Al Molino	Molino ad acqua	23
2417	Comune di Esio	Proprietario	Al Molino d'Aurano	Pascolo con bosco ceduo dolce	46.518
2418	Comune di Esio	Proprietario	Al Molino d'Aurano	Pascolo	67
2419	Comune di Esio	Proprietario	Al Molino d'Aurano	Pascolo	637
2421	Comune di Esio	Proprietario	Al Molino d'Aurano		127
2422	Comune di Esio	Proprietario		Alle Piante	114.012
2431	Comune di Esio	Proprietario		Pascolo con castagni	290
2445	Comune di Esio	Proprietario	Sotto a Coppetta	Brughiera	167.572
2446	Comune di Esio	Proprietario	Al Pioltello	Pascolo con castagni di privati	3.027
2451	Comune di Esio	Proprietario	Al Pioltello	Pascolo con castagni di privati	865
2454	Comune di Esio	Proprietario	Al Pioltello	Pascolo con castagni di privati	5.390
2471	Comune di Esio	Proprietario	Cortelaccio sotto	Brughiera	175
2147	Comune di Esio	Proprietario		Cappella	18
2948	Comune di Esio	Proprietario	da S. a N	Strada comunale al mulino	1.991
2949	Comune di Esio	Proprietario	da S. a N	Strada comunale di Aurano	1.136
2950	Comune di Esio	Proprietario	da E a O	Strada comunale del molino di Esio	2.492
2951	Comune di Esio	Proprietario	da E a O	Strada comunale dei Pianezzoni	1.457

PROPRIETA'					
2952	Comune di Esio	Proprietario	da E a O	Strada comunale in pastura	3.069
2953	Comune di Esio	Proprietario	da S. a N	Strada comunale vecchia	1.710
2954	Comune di Esio	Proprietario	da E a O	Strada comunale alla pastura	1.295
2955	Comune di Esio	Proprietario	da E a O	Strada comunale Casegane	2.390
2956	Comune di Esio	Proprietario	da N a N	Strada comunale del corpus domine	1.679
2957	Comune di Esio	Proprietario	da S. a N	Strada comunale di Intragna	1.265
2958	Comune di Esio	Proprietario	da E a O	Strada comunale di Preglio	827
2959	Comune di Esio	Proprietario	da S. a N	Strada comunale di Intra	3.756
2960	Comune di Esio	Proprietario	da N a N	Strada comunale di Premeno	425
2961	Comune di Esio	Proprietario	da N a N	Strada comunale nell'abitato	1.537
TOTALE					1.630.759
2420	Comune di Aurano	Proprietario	Al Molino d'Aurano	Molino ad acqua	39

Riassumendo nel 1858 sul territorio dell'attuale comune di Premeno per l'allora comune di Esio vi erano: 1.630.759mq. intestati al Comune di Esio

Qualità	Superficie mq.
ALTRO	139.975
BOSCO	1.006.162
BRUGHIERA	167.747
CAMPO	240
PASCOLO	316.674



Ancora dalla lettura delle qualità agrarie dichiarate nel Sommarione (pascoli, brughiere, boschi...) e dall'analisi dell'ubicazione dei terreni per n.19 particelle si può concludere che fossero soggette all'uso civico (principalmente di pascolo e legnatico) per un totale di 1.604.580 mq. pari a circa il 53% della superficie territoriale del Comune di Esio nel 1858.

Eseguita la corrispondenza al Catasto Terreni sono state individuate n.190 particelle o porzioni di particella per un totale di 1.566.164 mq. su cui erano sicuramente esercitati gli usi civici di pascolo, legnatico e stramatco da parte della popolazione di Esio (TAVOLA 1_6 - PARTICELLE COMUNALI AL CESSATO CATASTO Rabbini).

Per quanto riguarda la porzione di Pollino, come detto accorpata nel 1927 a Premeno, si rimanda alla consistenza dei beni comunali riversati del nuovo comune e di cui alle pagine seguenti.

PARTE SECONDA sezione 2

Presentazione degli atti depositati presso l'archivio Commissariato Usi Civici e l'archivio dell'Ufficio Usi Civici della Regione Piemonte

In osservanza della Legge n.1766 del 16 giugno 1927 per il riordinamento degli usi civici comune di Premeno (che ricordiamo era all'epoca già stato accorpato con il Comune di Esio) procedette alla sistemazione di alcune promiscuità, alla legittimazione di alcune occupazioni illegittime e alla liquidazione di usi civici su terreni di proprietà privata procedendo poi con la conclusione delle operazioni di riordino tramite il decreto di assegnazione a categoria del 1934 e alla chiusura delle operazioni demaniali del 1940.

In seguito tra il 1974 e il 1985 con altri atti si procedette all'alienazione, conciliazione e reintegra di alcuni terreni di natura demaniale.

OPERAZIONI DEMANIALI 1931/1940 (CATASTO Rabbini)

	TIPO	TITOLO	DATA
166	ORDINANZA COMMISSARIALE	AFFRANCAZIONE USO CIVICO DI PASCOLO	30/12/1931
48	SENTENZA COMMISSARIALE	LIQUIDAZIONE USO CIVICO DI PASCOLO	30/12/1931
318	ORDINANZA COMMISSARIALE	SCIOGLIMENTO PROMISCUITA'	10/05/1933
323	ORDINANZA COMMISSARIALE	LIQUIDAZIONE USO CIVICO DI PASCOLO	23/05/1933
340	ORDINANZA COMMISSARIALE	SCIOGLIMENTO PROMISCUITA'	06/11/1933
	DECRETO COMMISSARIALE	ASSEGNAZIONE A CATEGORIA	19/12/1934
	DECRETO COMMISSARIALE	CHIUSURA OPERAZIONI	20/08/1940

Prima di analizzare gli atti commissariali è importante richiamare **due** documenti conservati presso l'archivio Usi Civici di Torino ovvero:

Nota del Podestà del Comune di Premeno inviata al Commissario Usi Civici (26/11/1926)

Nella nota il Podestà riepiloga le varie situazioni in cui vengono esercitati gli usi civici sul proprio territorio e sul territorio dei limitrofi comuni di Cargiago, Ghiffa e Esio.

Dalla nota si deduce che:

1) **gli abitanti di Premeno esercitano gli usi civici** nei comprensori compresi nei mappali

- sui terreni del proprio territorio ai nn. **1-2-3-4-5 e 134** di mappa per un totale di 1.581.400mq.

- su un **terreno appartenente al chiesa di Esio** in territorio del Comune di Esio dell'estensione di **328.102mq.**

2) **gli abitanti di Premeno esercitano gli usi civici in promiscuità** su alcuni terreni in territorio di altri comuni e cioè:

- in comunione con gli abitanti di **Ghiffa sul loro territorio nei terreni appartenenti al demanio civico di Ghiffa** comune per un totale di **2.854.624mq.**(tale comprensorio

comprende anche i **n.1-2 e 2402** di mappa che faranno parte dei terreni ceduti al Comune di Premeno con la frazione di Pollino nel 1927)

- in comunione con gli abitanti di **Cargiagio su tutti i terreni appartenenti al demanio civico del Comune di Cargiagio**

3) **gli abitanti di Esio** esercitano gli usi civici **nel comprensorio a monte della linea Sasso Corbè – Pizzo d'Omo (mappali parte dei n.i 3,4,5) oltre a quelli sul bosco del Faido (mappali 1 e 2)** a seguito della citata Sentenza del 15/2/1518.

Nota del Commissario Usi Civici al Podestà di Premeno - 8/11/1929

Il Commissario riepiloga le pratiche di uso civico che interessano il Comune di Premeno ovvero:

1) **Promiscuità con Ghiffa** su terreni appartenenti al demanio civico di Ghiffa come descritto dalla nota del podestà

2) **Promiscuità con Cargiagio** anche questi su terreni appartenenti al demanio civico di Ghiffa come descritto dalla nota del podestà

3) **Diritti di uso civico a favore degli abitanti di Premeno su terreni privati in territorio di Esio, qui viene specificato che il terreno in oggetto era stato venduto dal Comune di Esio a tal Ceretti il quale l'ha poi ceduto al Beneficio Parrocchiale**

4) **Promiscuità a favore di Arizzano** su alcuni terreni del territorio di Premeno ovvero: bosco a **Secina** n° 1891 di mappa di mq. 1.900, gerbido e bosco al n°1878 a Secina di mq. 13.388 e brughiera a Lanciola n° 1942 di mq. 3.980

5) **Diritto di uso civico a favore di Cargiagio** su terreni appartenenti al **demanio civico di Premeno ai nn. 1-2-3-4-5-134-1878-1891-1942 di mappa** per complessivi 1.599.926mq.

6) **Diritti di uso civico di esercitati dagli abitanti di Esio nel comprensorio a monte della linea Sasso Corbè – Pizzo d'Omo (mappali parte dei n.i. 3,4,5) oltre a quelli sul bosco del Faido (mappali 1 e 2)** tutti appartenenti al demanio civico di Premeno.

7) **Diritti di uso civico esercitati dagli abitanti di Esio sul proprio territorio** sui terreni ai nn. 1-2-1307-2140-2146-2148-2149-2413-2414-2429-2446-2451-2454 per complessivi 983.241mq.

8) **Diritti di uso civico degli abitanti di Esio su terreni di proprietà privata in territorio di Premeno**, ci sono alcuni terreni di proprietà privata che evidentemente derivano da una vendita di terreni appartenenti al demanio civico.

Il commissario inoltre **chiede motivo del fatto che su non tutti i terreni intestati al Comune di Premeno vengano esercitati gli usi civici** e se è vero che tale uso è stato interrotto a seguito della loro cessione a privati, **ricorda che è necessario verificare che tale cessione sia avvenuta validamente e legalmente**, e che in difetto si dovrà procedere o alla reintegra o alla legittimazione delle occupazioni.

Gli atti commissariali vengono qui di seguito meglio illustrati.

Ordinanza commissariale n.166 (30/12/1931) AFFRANCAZIONE USO CIVICO DI PASCOLO

“Ordinanza di omologazione del verbale di questo Commissariato in data 30 ottobre 1930 – IX, nonché del verbale del Perito Istruttore in data 20 dicembre, stesso anno, riflettenti

*l'affrancazione dall'uso civico di pascolo e di legnatico dei terreni di proprietà privata siti in territorio del Comune di Premeno (Provincia di Novara) dell'estensione di Ett. 57.1939 dei quali vennero affrancati ettari 55.22.94 coll'imposizione di un canone annuo... **Ditte che hanno affrancato in via conciliativa N°27** ”*

Con l'ordinanza n.25 ditte affrancarono immediatamente il canone mentre n.2 ditte si obbligarono al pagamento dell'annuo canone.

Sentenza commissariale n.48 (30/12/1931) LIQUIDAZIONE USO CIVICO DI PASCOLO

La sentenza ribadisce la natura di demanio collettivo dei terreni appartenenti a tale demanio dopo essere stati alienati senza le autorizzazioni previste dalla legge 1766 e relativo regolamento. Pertanto dispone la liquidazione dell'uso civico di pascolo su tre terreni per un totale di 19.645mq, appartenenti alle tre ditte che non avevano accettato la conciliazione omologata con l'ordinanza n.166. **Le tre ditte si obbligano al pagamento di un canone annuo di natura enfiteutica.**

Ordinanza commissariale n.318 (10/5/1933) SCIOGLIMENTO DI PROMISCUITA'

L'Ordinanza scioglie la comunione generale per servitù reciproche tra le popolazioni di Ghiffa e Premeno per il pascolo e legnatico esistente sui rispettivi demani collettivi a bosco.

Ordinanza commissariale n.323 (23/5/1933) LIQUIDAZIONE USO CIVICO DI PASCOLO

Con l'ordinanza viene liquidato l'uso civico su un terreno di proprietà privata di 1.900mq.

Ordinanza commissariale n.340 (6/11/1933) SCIOGLIMENTO DI PROMISCUITA'

“ORDINANZA di omologazione del verbale di questo Commissariato, in data 8 Marzo 1933, relativo allo scioglimento di promiscuità esistente fra le popolazioni dei due Comuni di ARIZZANO e di PREMENO, per l'uso civico di pascolo sui seguenti comprensori:

1°) sul comprensorio, sito in regione Lanciola del territorio di PREMENO (Novara) indicato in mappa al numero 1942, della superficie di are 3780

2°) sul comprensorio, sito in regione Secina, pure del territorio di Premeno, indicato in mappa al numero 1891, della superficie di are 1910”

Si tratta di due comprensori che venivano utilizzati dai pellegrini dei comuni di Premeno e Beè (frazione di Arizzano) per recarsi al santuario di San Salvatore. Tale uso non era già più praticato soprattutto dalla popolazione di Bèe per la distanza del luogo dalla frazione stessa. Pertanto si stabilisce di sciogliere la promiscuità assegnando a ciascun Comune una frazione per ciascun comprensorio, contemporaneamente il Comune di Arizzano cede al Comune di Premeno le porzioni che gli sono state assegnate.

Per quanto riguarda la corrispondenza C.T. sono state individuate n.3 particelle al N.C.T. di mq. 5.357

Decreto commissariale (19/12/1934) ASSEGNAZIONE A CATEGORIA

Con il decreto vengono assegnati alla categoria "A" un totale di n.15 terreni di cui n.4 per il capoluogo (frazione di Premeno) per un totale di **2.281.041mq.** e n.11 per la frazione di Esio per un totale di 1.216.565mq, per complessivi 3.497.606mq.

Decreto commissariale (20/08/1940) CHIUSURA OPERAZIONI DI ACCERTAMENTO

Riassunte tutte le operazioni eseguite tra il 1931 e il 1940 per l'accertamento e liquidazione generale degli usi per il comune di Premeno, si procede alla chiusura, con la **dichiarazione dell'esistenza degli usi civici di pascolo e legnatico su tutti i n.15 terreni già assegnati alla categoria "A"** nel decreto del 1934 e **l'aggiunta delle due particelle derivanti dallo scioglimento di promiscuità con il Comune di Beè** (vedi Ordinanza Commissariale n. 340 del 6/11/1933)

Pertanto vengono assegnati alla categoria "A" un totale di n.15 terreni di cui n.4 per il capoluogo (frazione di Premeno) per un totale di 2.286.761 mq. e n.11 per la frazione di Esio per un totale di 1.216.565mq. per complessivi 3.497.606mq oltre a n.2 terreni (n.i 1942 e 1891) per complessivi 5.720mq, con un **totale generale quindi di 3.503.326mq.**

RIEPILOGO

Tra il 1931 e il 1940 con alcune ordinanze si procede:

- alla **affrancazione** dell'uso civico di pascolo di **571.939mq.** di terreno per parte di 30 ditte nelle regioni Austrialie, Belvedere, Montagna o Pizzo, Pian di Sole, Pian Quaggè, Sasso Corbaro, strada del Biss, Tornicco e Strà Carà (TAVOLA 2_6 – OPERAZIONI DEMANIALI 1931-1940)

- alla **liquidazione** degli usi civici di pascolo su **21.545mq.** appartenenti a 4 ditte nelle regioni Tornicco e strada del Biss (TAVOLA 2_6 – OPERAZIONI DEMANIALI 1931-1940)

Per quanto riguarda la corrispondenza al Catasto Terreni su un totale **593.484mq.** di terreno affrancati o legittimati, sono state individuate 354 particelle o porzioni di particelle per un totale di **752.883 mq.** di terreno corrispondenti all'antico demanio collettivo ricadente nelle zone interessate dalle ordinanze e che all'impianto non erano già più intestati al comune di Premeno, **la superficie però è superiore a quella effettivamente legittimata vi è un'eccedenza di 159.399mq.** Tale differenza, alla luce della consistenza dei beni comunali alla Levata del NCT del 1952, è da imputarsi, seppur al di fuori delle attuali tolleranze catastali in merito alla misura delle superfici, al poco scrupolo che il perito demaniale ha dedicato alla misura dei lotti oggetto di sistemazione.

Questa affermazione è supportata dall'esperienza maturata in riferimento alle pratiche commissariali della prima metà del secolo scorso, le cui operazioni tecniche propedeutiche erano sempre caratterizzate da celerità e poca precisione, dovute probabilmente all'enorme mole di lavoro derivata dalla L. n.1766/1927 e dalle scarse possibilità tecniche cartografiche e topografiche dell'epoca.

- allo **scioglimento della comunione generale** per servitù reciproche tra le popolazioni di Ghiffa e Premeno per il pascolo e legnatico esistente sui rispettivi demani collettivi a bosco
- allo **scioglimento della promiscuità** esistente tra i comuni di Premeno e Beè su due comprensori di terreni in località Lanciola e Secina in territorio del comune di Premeno tali terreni sono stati individuati al **C.T. in 4 particelle per un totale di 5.910mq.** (TAVOLA 2_6 – OPERAZIONI DEMANIALI 1931-1940)
- alla **assegnazione alla categoria A** di 15 terreni di cui 4 per il capoluogo (frazione di Premeno) per un totale di 2.281.041mq. e 11 per la frazione di Esio per un totale di 1.216.565mq.
- alla **assegnazione alla categoria A** di 17 terreni di cui 6 per il capoluogo (frazione di Premeno) per un totale di **2.286.761 mq.** e 11 per la frazione di Esio per un totale di 1.216.565mq. (TAVOLA 3_6 - DECRETO DI ASSEGNAZIONE A CATEGORIA)

CONCLUSIONI (TAVOLA 4_6 - SITUAZIONE DEL DEMANIO CIVICO ALLA LEVATA del N.C.T. -1952)

Alla conclusione dell'operazione di riordino relative agli anni 1931/1940 il Comune di Premeno (si assume quale riferimento il 1952, data dell'impianto del N.C.T.) possedeva (in base al Decreto di assegnazione a categoria) una superficie di **2.286.761mq.** (da Decreto) di terreni su cui venivano esercitati gli usi civici, secondo quanto dichiarato nel decreto di assegnazione a categoria e riportato sulla mappa C.T. attuale.

Va comunque annotato che nelle operazione propedeutiche al decreto di assegnazione a categoria il geom. Attilio Della Vecchia commise diversi errori.

In particolare segnalo che:

- alcuni mappali seppur appartenenti al demanio civico dei Comuni di Premeno e di Esio all'epoca del catasto Rabbini, non sono stati inseriti nell'elenco dei terreni da assegnare alla categoria A nel 1934. In particolare non vengono assegnati alla Categoria A:

- n.6 mappali Rabbini per un totale di **13.866mq.** appartenenti al demanio civico dell'ex **Comune di Esio**
- n.8 mappali Rabbini per un totale di **933.458mq.** appartenenti al demanio civico dell'ex **Comune di Premeno** e **in parte interessati dalle operazioni demaniali avvenute tra il 1931 e il 1940 e quindi di evidente natura civica per stesso accertamento commissariale**

- confrontando l'elenco dei terreni assegnati alla Categoria A nel decreto del 1940 con i dati tratti dal catasto del Regno di Sardegna delle proprietà comunali di Esio, Premeno e Ghiffa si riscontrano alcune anomalie circa la superficie dei mappali. In particolare:

- per la **frazione di Esio** vengono assegnati alla categoria A n.11 mappali, tutti derivanti da antica proprietà comunale, per un totale di 1.216.565mq. mentre la superficie complessiva di tali terreni nel catasto Rabbini risultava essere di 1.590.197mq, con una **differenza di superficie di 373.632mq. non giustificata dalle operazioni demaniali avvenute tra il 1931 e il 1940, che non hanno interessato terreni della frazione di Esio**

- per la **frazione di Premeno** vengono assegnati alla categoria A n.3 mappali, derivanti da antica proprietà comunale, per un totale di soli 541.343mq. mentre la superficie complessiva di tali terreni nel catasto Rabbini risultava essere di 943.650 mq, **la differenza di superficie di 402.307mq è in gran parte giustificata con le operazioni demaniali avvenute tra il 1931 e il 1940**
- ancora per la **frazione di Pollino** viene assegnato alla categoria A anche un grande mappale Rabbini di 1.739.698mq. (al n.2 di mappa in regione *"Montagna passato dal Comune di Ghiffa a quello di Premeno in seguito all'aggregazione della Frazione Pollino a Premeno"*) tale superficie è di poco inferiore alla superficie complessiva dell'intera frazione di Pollino passata a Premeno, la cui superficie cartografica è di circa 1.817.000mq., ma ovviamente include anche terreni che sono sempre stati di proprietà privata, mentre i terreni corrispondenti al demanio civico di Ghiffa prima e di Premeno poi (corrispondenti alla parte dei mappali Rabbini numeri 2 e 2402 passati a Premeno con la cessione della frazione di Pollino da parte del Comune di Ghiffa) risultano essere corrispondenti ad una superficie cartografia di **771.132mq.**

Solo tale superficie è da ritenersi appartenente al demanio civico di Premeno e solo per una sua piccola porzione è stata infatti interessata dalle operazioni demaniali avvenute tra il 1931 e il 1940.

Inoltre le operazioni demaniali avvenute tra il 1931 e il 1940 hanno di fatto legittimato 593.484mq. di difficile individuazione, infatti come già detto potrebbero aver interessato circa 355 particelle o porzioni di particelle attuali per un totale di **752.816 mq.** di terreno, se consideriamo legittimati tutti i terreni delle regioni interessate dalle ordinanze commissariali e che risultavano di privati all'impianto N.C.T. del 1952 **La superficie però è superiore a quella effettivamente legittimata per un'eccedenza di 159.332mq.**

Pertanto la **situazione del demanio civico al 1952** (TAVOLA 4_6 - SITUAZIONE DEL DEMANIO CIVICO ALLA LEVATA del N.C.T. -1952), epoca dell'impianto N.C.T. era la seguente:

A) Frazione di Esio

- **n.176 particelle** o porzioni di particelle **corrispondenti a mappali Rabbini appartenenti al demanio civico di Esio e assegnati alla categoria A** con il decreto del 1940 (superficie totale di corrispondenza **2.450.684mq.**).
- **n.14 particelle** o porzioni di particelle **corrispondenti a mappali Rabbini appartenenti al demanio civico di Esio non assegnati alla categoria A** con il decreto del 1940 (superficie totale di corrispondenza **299.048 mq.**)

B) Frazione di Premeno

- **n.154 particelle** o porzioni di particelle **corrispondenti a mappali Rabbini appartenenti al demanio civico di Premeno e assegnati alla categoria A** con il decreto del 1940 (superficie totale di corrispondenza **615.251mq.**)
- **n.38 particelle** o porzioni di particelle **corrispondenti a mappali Rabbini appartenenti al demanio civico di Premeno non assegnati alla categoria A** con il decreto del 1940 (superficie totale di corrispondenza **528.065mq.**)
- **n.342 particelle** o porzioni di particelle **corrispondenti a mappali Rabbini appartenenti al demanio civico di Premeno in parte legittimate** con ordinanze commissariali tra il 1931 e il 1940 (superficie totale di corrispondenza **701.801mq.**)

C) Frazione di Pollino

- **n.109 particelle** o porzioni di particelle **corrispondenti a mappali Rabbini appartenenti al demanio civico di Pollino e assegnati alla categoria A** con il decreto del 1940 (superficie totale di corrispondenza **757.077mq.**)
- **n.14 particelle** o porzioni di particelle **corrispondenti a mappali Rabbini appartenenti al demanio civico di Pollino in parte legittimate** con ordinanze commissariali tra il 1931 e il 1940 (superficie totale di corrispondenza **51.082mq.**)

E' importante rilevare che:

- 1) Nella Frazione di Premeno al catasto Rabbini erano presenti **n.3 mappali** di cui ai numeri 6,7 e 8 ricadenti nel vasto comprensorio di demanio civico posto al di sotto la linea di divisione Sasso Corbe' - Pizzo D'Omo che divideva i terreni su cui esercitavano diritti d'uso civico quelli di Esio a nord e quelli di Premeno a sud. Al Catasto Terreni tali mappali corrispondono a n.19 particelle o porzioni di particella per un totale di 18.313mq.
- 2) Nella frazione di Esio un grande mappale Rabbini al n. 2947 di mappa è stato ceduto dal Comune a tal Ceretti prima del 1864 "*coll'espressa riserva dell'uso civico*" in seguito il terreno è stato ceduto alla Parrocchia, nel 1929 il Commissario Usi Civici con propria nota suggeriva si dovesse provvedere all'affrancazione dell'uso civico da parte dell'attuale proprietario cosa che non risulta essere stata fatta. **Al Catasto Terreni tale mappale corrispondono a 20 particelle per un totale di 323.760mq.**

Alla data del 1952 (levata del NCT) detti terreni erano in capo a privati, seppur come più volte anticipato, siano sempre stati considerati di uso civico.

In particolare la prima casistica tratta di terreni inclusi in più ampio territorio considerato dallo stesso Commissario di uso civico, procedendo per i terreni limitrofi con le previste sistemazioni.

Nel secondo lo stesso Commissario proponeva l'affrancazione/liquidazione dei diritti civici, cosa questa mai avvenuta.

Le due porzioni di territorio sono quindi da considerarsi di uso civico.

DETTAGLIO DOCUMENTI COMMISSARIALI 1931/1940

NOTA DEL PODESTÀ DI PREMENO AL COMMISSARIO USI CIVICI – 26/11/1926

I beni di questo Comune sui quali l'intera popolazione di Premeno esercita gratuitamente usi civici sono quelli segnati nell'unito estratto catastale con l'osservanza u.c. a fianco di ciascun numero di mappa.

Il Comune di Arizzano Superiore esercita poi usi civici sui seguenti stabili di Premeno:

Bosco a Secina N° 1891 di mappa di are 1910

Gerbido a bosco al N° 1878 a Secina di ett.1.33.88

Brughiera a Lanciola N° 1942 di are 39.80

Il comune di Arizzano esercita poi gli usi civici dietro il corrispettivo di kg. 1.1/2 di pane all'anno che viene recapitato la prima domenica di maggio nella località S. Salvatore. Non si conoscono i titoli ricognitivi dell'uso da parte di Arizzano.

Gli abitanti di Esio esercitano poi usi civici a monte della linea Sasso Corbè – Pizzo d'Omo (mappali parte dei NN. 3,4,5) oltre a quelli sul bosco del Faido (mappali 1 e 2) Vedi copia di comparsa conclusione presentata alla Corte d'Appello di Torino in data 15.5.1902)

Gli abitanti di Premeno, poi, esercitano usi civici sul bosco della Chiesa di Esio in mappa al N°2497 di Ett. 32.81.02 in base alla convenzione 1-9-1831 e senza corrispettivo.

Gli stessi abitanti, poi, esercitano usi civici sui seguenti beni di Ghiffa.

Pascolo e roccia al N° 1 in montagna di ett. 1.04.71 = est. 2.09

“ 2 “ di ett. 269.23.84

Brughiera al Sasso al N° 1744 *are 23.05 – est. 0.46*

Gerbido al Logo di Aima al N°223, a 06 – est.0.18

Bosco ceduo alla Pasquarella al N°2224, a 64.03 – 1.28

“ “ *al N° 2225* “ 00.96 – 0.02

“ *al Bagno al N° 2226,* *ett. 2.88.16 – est. 5.76*

Gerbido e bosco a Carulanio bandera al N° 2279 b – a 3.92 -0.08

Bosco ceduo a Roccolo del Bagno, al N° 2402 - ett, 4.85.25 – 9.71

Gerbido alla Brughiera al N° 2482 di a 03.35 – est. 0.07

Rocciosa “ *al N° 2483* “ *ett. 6.48.91 -1297*

Usi civici sui seguenti beni di Cargiago:

(n.d.r. Segue un elenco di 25 mappali tutti in territorio dell'allora comune di Cargiago ora Ghiffa e non di interesse per lo studio in oggetto)

ESTRATTO CATASTALE DEL COMUNE DI PREMENO ALLEGATO ALLA NOTA
PODESTARILE DEL 26/11/1926

<i>Numero della Mappa</i>	<i>Regioni</i>	<i>Colture</i>	<i>Ettari</i>	<i>Are</i>	<i>Centiare</i>	<i>Osservazioni</i>
1	<i>Nei Fayè sotto strada manegra</i>	<i>Bosco</i>	3	81	71	<i>u.c</i>
2	<i>“ sopra ”</i>	<i>“</i>	17	01	00	<i>u.c</i>

3	Pian Nere	Pascola e brughiera	29	50	43	u.c
4	Sasso Corbar	"	66	24	04	u.c
5	Pian Quagè	"	39	62	57	u.c
134	Sotto il Tornicco		1	94	25	u.c

NOTA DEL COMMISSARIO USI CIVICI AL PODESTÀ DI PREMENO – 8/11/1929

In risposta alla nota di V.S. in data 5 Settembre 1929, ritengo opportuno riepilogare le pratiche di uso civico che interessano cotesto Comune.

In relazione alle denunce fatte dal Comune ed in base specialmente a quella particolareggiata del Podestà in data 26 Novembre 1911, in risposta a richiesta di questo ufficio risulterebbe che il Comune di Premeno ha diritto di condominio ed esercita usi civici su terreni siti nel territorio di altri comuni onde risulterebbero diverse promiscuità a favore della sua popolazione e cioè:

1°) Promiscuità con Ghiffa sui seguenti terreni, già appartenenti alla Degagna di San Maurizio:

- | | |
|--|---------------------------|
| 1. Pascolo e roccia al N°1 in montagna di | ett. 1.04.72 = est. 2.09 |
| 2. " " " 2 " | 269.23.84 |
| 3. Brughiera al Sasso n° 1744, are 23.05 – | est. 0.46 |
| 4. Gerbido al Logo di Aimaal n° 223, are 0.9 – | est. 0.18 |
| 5. Bosco ceduo alla Pasquarella al n° 2224, | are 64.03 – est. 1.28 |
| 6. " " " 2225 " | 00.96 " 0.02 |
| 7. " " al Bagno al n° 2226, | ett. 2.88.16 – est. 5.76 |
| 8. Gerbito e bosco a Carulanio bandera al n° 2279 b – are 3.92 – | est. 0.08 |
| 9. Bosco ceduo a Roccolo del Bagno al n° 2402 – | ett. 4.8525 – est. 971 |
| 10. Gerbido alla Brughera al n° 2482 di | a. 03.35 – est. 0.07 |
| 11. Rocciosa " " n° 2483 " | ett. 6.48.91 – est. 12.97 |

Oltre i terreni anzidetti elencati nella denuncia del 26 novembre 1926, risulterebbe da una deliberazione del Consiglio Comunale in data 20 Luglio 1868, che codesto Comune pretende inoltre diritti di condominio sul bosco del Porale (pure facente già parte della Degagna di S. Maurizio) in territorio di Ghiffa.

I diritti di promiscuo godimento su queste terre sarebbero stati riconosciuti da una sentenza del 1872 del Tribunale di Pallanza, che codesto Comune dovrebbe produrre e fornire quanto meno i dati a questo Commissariato per poterli richiamare a quel Tribunale, indicando inoltre i dati catastali, la superficie ed i confini di detto comprensorio.

2° - Promiscuità con Cargiagio sui seguenti terreni, siti nel Comune anzidetto...

(n.d.r. Segue l'elenco di 25 mappali tutti in territorio dell'allora comune di Cargiagio -ora Ghiffa non di interesse per il presente procedimento)

*3° - Risulterebbe poi ancora a favore della popolazione di Premeno il diritto dell'esercizio di usi civici su terreni privati, e fra questi vi sarebbe **anche il bosco Foria sito nell'ex comune di Esio** (ora frazione di cotesto Comune), **già ceduto dal Demanio (n.d.r. Demanio Civico) a tal Ceretti e quindi passato in proprietà del Beneficio Parrocchiale.***

Siccome la cessione al Ceretti erasi verificata coll'espressa riserva dell'uso civico anche il proprietario attuale dovrebbe addivenire all'affrancazione di esso.

Vi sono inoltre promiscuità a favore di popolazioni di altri comuni su terreni comunali e privati siti in territorio di Premeno: quindi deve procedersi anche alla risoluzione di questa pratica e cioè:

4.a pratica: diritti di uso civico a favore della popolazione del Comune di Arizzano sui seguenti boschi siti in Premeno:

- | | |
|--|--------------|
| 1. Bosco a Secina n° 1891 di mappa di | are 1900 |
| 2. Gerbido e bosco al n°1878 a Secina di | ett. 1.33.88 |
| 3. Brughiera a Lanciola n° 1942 di | are 39.80 |

Il comune di Arizzano esercita poi gli usi civici dietro il corrispettivo di Kg. 1.1/2 di pane all'anno che viene recapitato la prima domenica di maggio nella località di San Salvatore. Non si conoscono i titoli ricognitivi dell'uso da parte di Arizzano.

(Il comune deve informare sulla natura di questi usi e su quali terreni siano esercitati)

5.a Pratica – Diritto di uso civico sui terreni di Premeno a favore della popolazione di Cargiogo, e cioè:

- | | |
|--|------------------------|
| 1. Bosco nei Fayè al n° 1 | Ett. 3.81.71 L.7.63 |
| 2. “ “ “ 2 “ | 17.01.00 34,02 |
| 3. Pascolo e brughiera a Pian Nere al n° 3 – | ett. 29.50.43 – L.59 |
| 4. “ “ a Sasso Corbaro “ 4 “ | 66.24.04 – L.108.52 |
| 5. “ “ a Pian Quagè “ 5 “ | 39.62.57 – L. 79.26 |
| 6. Gerbido sotto il Tornicco al n° 134 – | ett. 1.94.25 – L. 1.94 |
| 7. “ alla Cappella dei ladri al n° 1878 – | ett. 1.26.36 – L. 6.31 |
| 8. Bosco a Secina al n° 1891 di | are 19.10 L. 1.91 |
| 9. Brughiera a Lanciola al n° 1942 di | are 39.80 – L.1.99 |

6.a pratica- Diritti di uso civico degli abitanti di Esio (in base a sentenza 15.2.1518 del Signore delle Due Degagne di S. Martino e S.Maurizio, Giovanni Moriggia) sui seguenti terreni in territorio di Premeno, e cioè **sui terreni a monte della linea Sasso Corbè – Pizzo d'Omo** (parte dei mappali 3,4,5) **oltre al bosco Faido mappali 1 e 2** (vedi copia di comparsa conclusionale presentata alla Corte di Torino 16.5.1902)

Secondo la denuncia di Esio questi usi civici si esercitano sui seguenti terreni:

- | | |
|---|---------------------------|
| Pascolo al Viale in mappa al n° 1 – | ett. 7.40.02 L. 17.80 |
| “ “ “ 2 | are 67.70 “ 1.36 |
| Bosco ceduo a Riva del Sasso “1307 | ett. 6.77.96 “ 1356 |
| Castagneto dal Covone della strada di Esio n°2140 – | ett. 1.54.85 – L. 7.54 |
| “ Sopra Covone N° 2146 | ett. 3286.55 – L.164.33 |
| Castagno alla strada Intra- Prem. N° 2148 | ett. 1.12.93 – L. 5.47 |
| Castagno Cima sotto sasso N° 2149 | ett. 46.68.44 – L. 223.42 |
| Pascolo a fondo Carena N° 2413 | are 57.17 – L. 1.12 |
| Pascolo al Molino in mappa al N° 2414 | are 8.47 L.0.08 |
| Brughiera al Pianezzzone in mappa al n°2429 b | are 5.90 L. 0.41 |
| “ al Piantello in mappa al N° 2446 | are 30.27 – L. 0.90 |
| “ 2451 | 8.65 L.0.61 |

Pascolo “ 2454 13.50 L.0.27

(Per quanto l'ex comune di Esio sia frazione di cotesto Comune si dovrà risolvere la pratica anzidetta, e risolvere la promiscuità, qualora frazione e Comune non ritengano più conveniente mantenere la comunione. **Dato però il conflitto di interessi farò nominare alla frazione una legale rappresentanza dalla G.P.A.)**

7.a Pratica – Diritti di uso civico pure a favore della popolazione Esio su terreni privati siti nel territorio di codesto Comune e cioè:

a) terreni di proprietà del signor. Ing. Bonomi, al Pian Quagè e cioè:

1° Brughiera	lotto	9	di	a.	97.97	-estimo	L.1.96	
2° “	“	49	“		1.07.00	- “		3.40
3° Brughiera	lotto	55	“		1.01.60	- “		3.32
4° “	“	56	“		93.10	- “		1.88

Il loro valore è di lire 10 al mq.

A nord della linea Sasso Corbè – Pizzo d'Omo vi sono pure i Mario, Giacomo, Fanny e Carla e Teresa Comoretto (pg.82)

1° Brughiera	lotto	42	di ett.	1.01.93	L.2.04
2°	“	43	“	0.94.86	“ 1.90
3°	“	44	“	0.94.15	“ 1.90
4°	“	45	“	1.01.59	“ 2.03
5°	“	46	“	1.21.44	“ 2.43
6°	“	47	“	1.20.66	“ 2.41
7°	“	52	“	1.04.50	“ 2.09
8°	“	53	“	1.28.55	“ 2.09
9°	“	54	“	1.05.17	“ 2.10

valore di lire 0.50 circa al mq.

Il lotto 15 di ettari 1.06.06, brughiera di Perelli Minetti Clotilde, del valore da lire 5 al mq. a lire 10 al mq.

Il lotto 14 (parte) di circa mq. 3000 di Bussez Luisa in Giogi del valore da lire 5 al mq. a lire 10 al mq.

8.a Pratica – Diritti soliti di uso civico sui beni comunali del Comune e della frazione di Esio a favore della popolazione

Rimarrebbe infine ancora la pratica in seguito all'acquisto di terreno da parte dell'On Prof. Ernesto Belloni e precisamente dei lotti 91.92.102 confinanti con Esio di cui nella lettera di codesto Ufficio in data 3.6.1927.

La S.V. mi faccia conoscere se detta pratica ha ancora importanza dopo l'aggregazione di Esio a Premeno.

In conclusione la legge deve essere applicata nei confronti di codesto Comune per la risoluzione delle pratiche riflettenti promiscuità attive e passive, liquidazioni dei diritti di uso civico sui beni privati e sistemazione degli usi civici sui beni comunali.

Le promiscuità per regola generale dovrebbero essere sciolte coll'attribuzione a ciascun comune o frazione di una parte dei beni promiscui in piena proprietà.

In via d'eccezione ed in considerazione dei bisogni dell'economia locale potranno essere conservate le promiscuità esistenti. In questo caso i comuni e frazioni interessate dovranno fare un particolareggiato rapporto a questo Commissariato sulla convenienza di conservare la promiscuità e questo Commissariato ne farà rapporto motivato al Ministero, che provvederà.

Per le promiscuità che devono essere sciolte incaricherò il Perito Istruttore Geom. Della Vecchia già nominato con decreto 6 marzo 1928... di redigere previo accordo coi Podestà dei comuni interessati, un progetto di divisione. Così pure lo incaricherò di istruire, con la raccolta dei dati tecnici necessari, le pratiche relative alla liquidazione degli usi civici sui terreni privati, sopra elencati e quella di sistemazione degli usi sui terreni comunali.

Appena avrò la relazione del Geometra Della Vecchia fisserò un'adunanza costi per risolvere in via amichevole fra tutti gli interessati le pratiche anzidette.

Deve infine rilevare che l'elenco dei beni comunali trasmessomi da cotesto Comune non comprende tutti i terreni che dall'antica Mappa Rabbini sono intestati al comune stesso e con lettera 19 Marzo 1927, a richiesta di questo ufficio di spiegare la differenza adducendo che parte di detti beni erano passati a privati.

Ora a tale riguardo occorre stabilire se tale passaggio avvenne validamente e legalmente, poiché in caso contrario si dovrebbe provvedere alla reintegra e alla legittimazione delle occupazioni, ed è di tutto interesse di cotesto comune procedere a tali indagini.

Sto quindi in attesa delle informazioni richieste come sopra ed appena le avrò avute darò incarico al Geometra Della Vecchia di compilare la relativa perizia."

ORDINANZA COMMISSARIALE - AFFRANCAZIONE USO CIVICO DI PASCOLO 30 DICEMBRE 1931 – n. 166

ORDINANZA

Di omologazione del verbale di questo Commissariato in data 30 ottobre 1930 – IX, nonché del verbale del Perito Istruttore in data 20 dicembre, stesso anno, riflettenti l'affrancazione dall'uso civico di pascolo e di legnatico dei terreni di proprietà privata siti in territorio del Comune di Premeno (Provincia di Novara) dell'estensione di Ett. 57.1939 dei quali vennero affrancati ettari 55.22.94 coll'imposizione di un canone annuo... Ditte che hanno affrancato in via conciliativa N°27 Ditte che non hanno affrancato n°3...

PREMESSO

Che dall'istruttoria della pratica riflettente gli usi civici del Comune di Premeno, rimase accertato, fra l'altro, che una vasta estensione di terreno di proprietà privata era gravata dall'uso civico di pascolo e di legnatico a favore della popolazione.

L'esercizio di tali usi è antichissima e non se ne conoscono esattamente le origini, ad ogni modo i medesimi non furono mai contestati e furono sempre pacificamente praticati.

Dovendosi pertanto provvedere alla loro liquidazione questo Commissariato, previa autorizzazione Ministeriale, dava incarico al Geometra Attilio Della Vecchia, di procedere a termini di legge al relativo progetto, e successivamente osservare tutte le formalità... indicava a richiesta del Podestà un'adunanza...

All'adunanza fissata convennero col Podestà quasi tutti i proprietari interessati, i quali accettarono il progetto di liquidazione ed il canone imposto sui loro fondi, procedendo quasi tutte all'affrancazione del canone stesso...

Non vie ha dubbio anzitutto, che concorrono le condizioni stabilite dal primo comma dell'articolo 7 della legge... poiché si rileva dalla stessa descrizione dei fondi e come ha constatato questo Commissariato nella visita di località, il comprensorio soggetto agli usi civici è costituito in massima parte di appezzamenti di piccola estensione, non raggruppabili certamente in unità agrarie, per cui non sarebbe praticamente possibile la divisione tra comune e proprietari...

PER QUESTI MOTIVI...
OMOLOGA...

Conseguentemente dichiara liquidato l'uso civico di pascolo e legnatico, sugli appezzamenti come infra descritti, appartenenti ai proprietari per ciascuno di essi, come appresso indicati.

ELENCO DEI TERRENI AFFRANCATI

N.	DITTA INTESTAZIONE	QUALITA'	REGIONE	NUM.	MQ.
1	SOCIETA IMMOBILIARE PREMENO	Bosco	Tornicco	4 parte	53889
2	ZUST ING. ROBERTO	Bosco	Tornicco	4 parte	3898
3	PERELLI MINETTI CECILIA	Gerbido	Pian di Sole	2 parte	12556
4	POSS COMMENDATORE ALESSANDRO	Gerbido	Sotto Tornicco	134-136	2505
5	CARDARELLI DOTT. COMM. DINO	Bosco	Sopra strada Del Biss	4 parte	10062
6	CARCANO GAETANO	Gerbido	Sopra strada Del Biss	4 parte	42301
7	CIGLIA EMILIA DI GASPARE	Gerbido	Pian di Sole	4 parte	4238
8	BOSOTTI ALESSANDRO	Bosco	Sasso Corbaro	4 parte	520
8	BOSOTTI ALESSANDRO	Bosco	Sasso Corbaro	4 parte	204
8	BOSOTTI ALESSANDRO	Bosco	Sasso Corbaro	4 parte	126
9	PERELLI GEMELLI MAURIZIO	Pascolo	Strà Carà	4 parte	556
10	BOSOTTI ROBERTO	Bosco	Strà Carà	4 parte	375
11	PELLICANI MARIA	Gerbido	Montagna o Pizzo	2 parte	8029
12	PERELLI BARTOLOMEI ANTONIO	Gerbido	Tornicco	4 parte	8585
13	BOTTELLI CARLA E FANNY	Gerbido	Pian di Sole	4 parte	107484
14	BONETTI GRAD. UFF. GIUSEPPE	Bosco	Sotto strada Del Biss	4 parte	2150
15	PERELLI ROCCO GEROLAMO	Pascolo	Sasso Corbaro	4 parte	285
16	FOSSATI ANGELO	Pascolo	Belvedere	4 parte	220
17	CERUTTI LUIGI	Gerbido	Sopra strada Del Biss	4 parte	8986
18	PERELLI CAZZOLA	Gerbido	Austriale	2 parte	550
18	PERELLI CAZZOLA	Pascolo	Pian Quaggè	2 parte	585
19	BELTRACCHINI COMM: CARLO	Gerbido	Tornicco	136 parte	3443
20	CAVALLI PROF. COMM. CARLO	Bosco	Pian Quaggè	4 parte	5267
20	CAVALLI PROF. COMM. CARLO	Bosco	Pian Quaggè	4 parte	19912
20	CAVALLI PROF. COMM. CARLO	Bosco	Pian Quaggè	4 parte	8929
20	CAVALLI PROF. COMM. CARLO	Bosco	Pian Quaggè	4 parte	1061
20	CAVALLI PROF. COMM. CARLO	Pascolo	Pian Quaggè	4 parte	290
20	CAVALLI PROF. COMM. CARLO	Pascolo	Pian Quaggè	4 parte	1161
20	CAVALLI PROF. COMM. CARLO	Pascolo	Pian Quaggè	4 parte	210
20	CAVALLI PROF. COMM. CARLO	Pascolo	Pian Quaggè	4 parte	375
20	CAVALLI PROF. COMM. CARLO	Pascolo	Pian Quaggè	4 parte	5560
20	CAVALLI PROF. COMM. CARLO	Pascolo	Pian Quaggè	4 parte	21349
21	PERELLI MINOTTI CLOTILDE	Pascolo	Pian Quaggè	4 parte	8202
21	PERELLI MINOTTI CLOTILDE	Pascolo	Pian Quaggè	4 parte	2310
21	PERELLI MINOTTI CLOTILDE	Prato	Pian del Sole	4 parte	10606
22*	COLLEGIO DEGLI INGEGNERI ED	Gerbido	Pian di Sole	4 parte	7780

	ARCHITETTI				
23*	BUSSEZ LUIGIA	Gerbido	Pian di Sole	4 parte	51353
24	BONOMI COMM. ING. ANGELO	Prato	Pian di Sole	4 parte	19470
24	BONOMI COMM. ING. ANGELO	Prato	Pian di Sole	4 parte	19107
25	MANGIAGALLI ING. COMM. LUIGI	Bosco	Sopra strada Del Biss	4 parte	45646
25	MANGIAGALLI ING. COMM. LUIGI	Gerbido	Sotto il Tornicco	4 parte	19669
25	MANGIAGALLI ING. COMM. LUIGI	Bosco	Sopra strada Del Biss	4 parte	22899
26	FERRARI ALBINO	Bosco	Belvedere	2 parte	1064
27	BORELLA DOTT. FRANCO	Bosco	Sopra strada Del Biss	4 parte	2093

*Le ditte 22 e 23 non affrancarono immediatamente il canone ma si obbligarono al versamento annuo dello stesso.

SENTENZA COMMISSARIALE - LIQUIDAZIONE USO CIVICO DI PASCOLO 30 DICEMBRE 1931 – n. 48

SENTENZA

Nella causa del Comune di PREMENO, in persona del suo Podestà Cav. Uff. Enrico Glaudi

Contro

BORELLA CARLO, fu Francesco, residente a Milano

COLOMBO LUIGI fu Francesco, residente a Sesto Calende

CASA di RIPOSO delle Levatrici (Soc. Anonima Cooperativa)..

Premesso in fatto che dall'istruttoria eseguita per l'accertamento degli usi civici nel Comune di Premeno, venne tra l'altro a risultare che una notevole estensione di terreni già appartenenti al Demanio Comunale era stata da tempo antico alienata a privati con regolare atto di vendita approvata dall'autorità tutoria, con la clausola che la vendita stessa avveniva con tutte le servitù attive e passive. Ora sui fondi oggetto dell'alienazione, la popolazione di Premeno esercitava gli usi civici di pascolo e legnatico da tempo immemorabile e tali usi vennero soppressi, quando i fondi anzidetti passarono in proprietà di privati.

Nell'istruttoria pertanto che questo Commissariato eseguì per la liquidazione degli usi civici su beni privati di quel Comune vennero compresi anche i fondi passati in proprietà privata cogli atti regolari di vendita stipulati dal Comune con privati e tra questi fondi vennero a risultare quelli appartenenti alle Ditte in epigrafe indicate... Non vi può essere dubbio sulle legalità di tali inclusioni, poiché gli usi civici non possono essere materia di alienazione, rappresentando un "onus in re aliena" e come già ebbe a giudicare la Cassazione del Regno, con sua sentenza 28 Luglio 1928 in Causa Rocca e altri contro Amministrazione del Demanio (Riv. Demani ed Usi Civici 1929 p.36) una clausola contrattuale, la quale trasferisce la proprietà di un immobile con tutte le servitù attive e passive inerenti, deve ritenersi comprensiva anche negli usi civici essenziali che per costante giurisprudenza, rappresentano un ius in re aliena e partecipano, in senso largo, delle servitù.

A nulla rileva poi che nell'atto non siasi accennato all'esistenza di tali usi civici, poiché tale silenzio non importava garanzia di libertà del terreno dagli usi stessi, secondo la sicura e precisa tradizione giuridica in tale materia.

Questo Commissariato quindi procedeva all'istruttoria della pratica in confronto di tutte le Ditte che risultavano proprietarie di terreni già gravati di usi civici...

Soltanto tre ditte, indicate in epigrafe alla presente non procedettero all'affrancazione.. rimane giustificato che anche nei loro confronti si proceda alla liquidazione dell'uso civico, a termini di legge, imponendo sui loro fondi un congruo canone...

PER QUESTI MOTIVI

... dichiara liquidato in base al criterio anzidetto l'uso civico di pascolo e di legnatico accertato esistente sui fondi stessi.. mediante il pagamento di un canone annuo di natura enfiteutica...

ELENCO DEI TERRENI OGGETTO DELLA LIQUIDAZIONE

DITTA		QUALITA'	REGIONE	NUM.	MQ.
N.	INTESTAZIONE				
1	BORELLA CARLO	Bosco	Sotto strada Del Biss	4 parte	5050
2	COLOMBO LUIGI	Bosco	Sopra Tornicco	4 parte	5000
3	CASA RIPOSO PER LEVATRICI	Bosco	Sotto strada Del Biss	4 parte	9595

RELAZIONE DEL PERITO ISTRUTTORE PER IL PROGETTO DI SCIOGLIMENTO DI PROMISCUITA' SENZA DATA

RELAZIONE

I beni comunali di Premeno e di Ghiffa coll'aggregato di Cargiagio sono sempre stati goduti promiscuamente dalla popolazione dei due comune nonché a quella dell'ex Comune di Cargiagio, la quale portava al pascolo il suo bestiame raccogliendo nel contempo foglie, erba, e legna morta, esercitando, così, di fatto l'esercizio di pascolo legnatico ed erbatico.

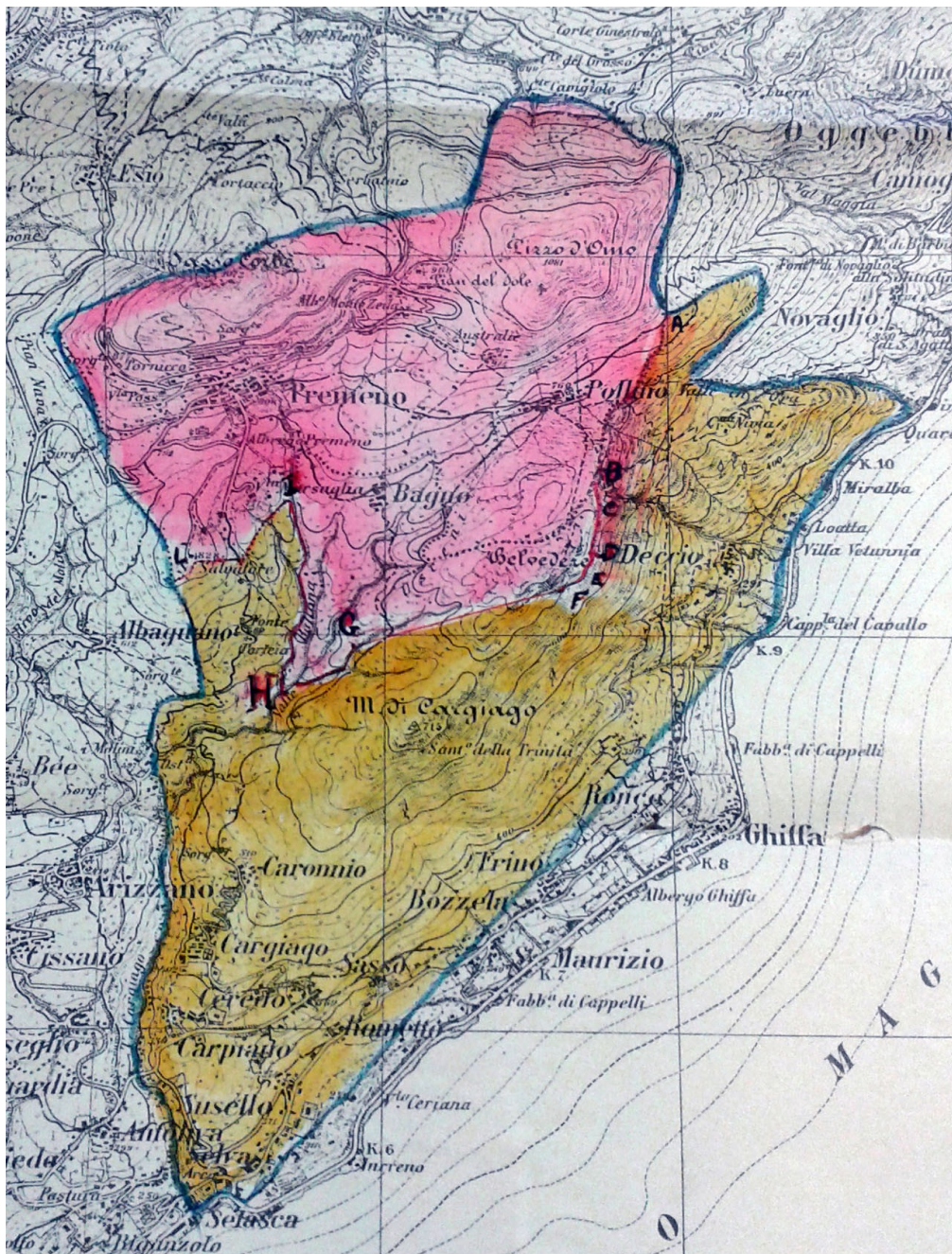
*Tali beni, pur essendo intercalati dalle proprietà private, comprendono la zona delimitata nell'allegata carta topografica dell'Istituto geografico militare in scala da i a 25000, dalla linea bleu, alla quale confinano a mattina il Comune di Oggebbio, a giorno, beni privati di Ghiffa, a sera il Comune di Arizzano, a notte l'ex Comune di Esio, ora aggregato a Premeno, della superficie di Ea. 616.08.72, di cui Ea. 328.18.72 in territorio di Ghiffa coll'aggregato di Cargiagio ed **Ea. 287.90.00 in territorio di Premeno coll'aggregato di Pollino.***

In origine la superficie territoriale di Ghiffa con Pollino era di Ea. 506.35.85, quella di Premeno di Ea 338.47.97 e quella di Cargiagio di Ea.276.44.33.

Ora in forza del Decreto Ministeriale in data.....col quale Cargiagio viene aggregato a Ghiffa, e Pollino a Premeno, secondo a nuova divisione territoriale la superficie del Comune di Ghiffa con Cargiagio verrebbe ridotta ad Ea. 550.78.80 circa mentre quella del Comune di Premeno con Pollino ascende ad Ea. 590.49.35 circa; proporzionalmente la superficie dei beni comunali di Ghiffa e Cargiagio diminuisce di Ea. 65.29.92; ed aumenta di altrettanto quella dei beni comunali di Premeno.

Ciò premesso, il sottoscritto procedeva alla ricognizione della sud descritta zona rilevando le qualità agro logiche del terreno, il suo grado di produttività e lo sviluppo della vegetazione, e constatando che la zona situata a monte dell'abitato di Premeno si presenta per la maggior parte poco produttiva e quasi brulla, mentre la zona a valle di Premeno fino a raggiungere Cargiagio e Ghiffa, ad eccezione di qualche breve pendio, è ricca di vegetazione e quindi capace di maggior reddito.

Pertanto, avuto presente il disposto dell'articolo 8 della legge, e quindi tenuto conto della popolazione dei due comuni, del numero degli animali mandati a pascolare e dei bisogni di ciascun comune, il sottoscritto ha tracciato sul terreno in senso presso a poco da Est ad Ovest la linea di divisione A B C D E F G H I L assegnando al Comune di Premeno la zona con tinta rosa (vedi allegato tipo) situata a monte della suddetta linea rossa di divisione, della superficie di Ea 353.19.12 ed a quella di Ghiffa la zona segnata con tinta gialla situata a valle della stessa linea, o meglio a sud, della superficie di Ea. 262.88.80 corrispondente appunto, in valore, all'entità di estensione dei reciproci diritti sulle terre.... omissis



ORDINANZA COMMISSARIALE – SCIOGLIMENTO DI PROMISCUITA' 10 MAGGIO
1933 – n. 318

ORDINANZA

di omologazione del verbale di conciliazione di questo Commissariato, in data 8 Marzo 1933 – XI° riflettente lo scioglimento della comunione generale per servitù reciproche, esistente fra le popolazioni dei Comuni di Ghiffa e di Premeno (Novara) per il pascolo ed il legnatico sui rispettivi territori boschivi...

VISTA le deliberazioni del Podestà di Premeno e di Ghiffa di approvazione del verbale anzidetto.

PREMESSO che dall'istruttoria della pratica è risultato che tale comunione tutt'ora esistente fra le due popolazioni risale a tempo antichissimo.

*Dagli statuti "Burgi Intri Pallantiae et Vallis Intrasciae", formati da Galeazzo Visconti, e pubblicati il 6 Febbraio 1398; a cura del notaio Manfredolo de Cani, si rileva che apparteneva alla Vale Intrasca la Degagna di S. Martino, sotto la quale denominazione erano indicate le terre soggette ad un decano. **La Degagna di S. Martino comprendeva i territori che nella divisione di essa, avvenuta nell'anno 1778, in cui si operò il censimento generale, vennero a costituire i tre Comuni autonomi: Premeno, Cargiogo e San Maurizio**, diventato poi quest'ultimo, **frazione di Ghiffa**. Pare che in quella divisione i tre Comuni **abbiano conservato la comunione dei boschi**, per il promiscuo godimento del pascolo e del legnatico, per parte delle loro popolazioni, per quanto nella formazione delle anzidette Comunità, e nel fissare i limiti dei rispettivi territori sia stata assegnata a ciascuna di esse una parte dei boschi esistenti nell'antica Degagna. Per quanto però fosse generalmente riconosciuta nella convenzione anzidetta, l'origine di tale promiscuità, non mancarono però contestazioni al riguardo, reiteratamente sollevate nei secoli scorsi, ogni qualvolta un'incidente qualunque riportava in discussione tale promiscuità, la quale diede luogo a numerosi, e talvolta gravi, contrasti, liti e conflitti fra i Comuni interessati. Sta di fatto però che tale comunione si mantenne sino ai giorni nostri, non avendo mai avuto esito favorevole gli innumerevoli ricorsi, e petizioni dirette ad ottenere lo scioglimento. **In questi ultimi anni la questione perdette importanza e si sopì fra i Comuni di Cargiogo e Ghiffa per l'avvenuta aggregazione di Cargiogo a quest'ultimo comune, ma si acui invece nei rapporti fra Ghiffa e Premeno, quando con R° Decreto 11 Novembre 1927 n°284, venne staccata dal Comune di Ghiffa la frazione di Pollino, ed aggregata a Premeno, con una zona del circostante territorio, tanto più che la questione dello scioglimento della promiscuità venne a complicarsi con quella della determinazione del nuovo confine territoriale fra i due Comuni.***

La evidente connessità esistente fra le due pratiche ne aveva consigliata la loro unione per una eventuale simultanea risoluzione conciliativa ed a tal uopo questo Commissariato ... gli opportuni accordi coll'Ingegnere Capo dell'Ufficio Tecnico di Finanza di Novara, cui con Decreto Prefettizio, era stato affidato l'incarico dell'allestimento di un progetto divisionale fra i due comuni, aveva convocato le parti sulla località per l'esperimento di conciliazione.

IL convegno ebbe luogo il 28 Maggio 1931 IX° e l'accordo venne raggiunto fra i Podestà, ma poi l'allora Podestà di Premeno si rifiutò di firmare il verbale che di tale accordo

aveva dato atto. In seguito a ciò le due pratiche vennero trattate separatamente. La pratica relativa ai confini territoriali, venne felicemente risolta dal Genio Civile, sull'accordo del Podestà di Ghiffa e dell'attuale Commissario Prefettizio di Premeno, ed anche questa relativa alla promiscuità di pascolo e di legnatico veniva trattata in una adunanza tenutasi in Intra, in occasione dell'accesso di questo Ufficio in quella località, per le incombenze, e **veniva pienamente raggiunto l'accordo fra i due Podestà**, i quali riconoscendo che ricorreva il caso contemplato dallo articolo 17 della Legge, **convennero di sciogliere la comunione generale esistente fra i due Comuni, senza compenso, come si fece risultare dal verbale in epigrafe indicato**, che merita di essere omologato, perché la deliberazione adottata è pienamente conforme a legge...

DICHIARA *sciolta fra i Comuni di Premeno e di Ghiffa la comunione generale fra loro esistente senza compenso.*

ORDINANZA COMMISSARIALE – LIQUIDAZIONE USO CIVICO DI PASCOLO 23 MAGGIO 1933 – n. 323

ORDINANZA

di omologazione del verbale in data 20 Febbraio 1933 – XI° riflettente la liquidazione, in via conciliativa, dell'uso civico di pascolo già esercitato dalla popolazione del Comune di PREMENO sopra un appezzamento di terreno appartenente al GRAND. UFF. PROF. LUIGI DEVOTO, sito in territorio del comune di PREMENO, della superficie di are 19, mediante l'imposizione del canone annuo di lire 8,00 immediatamente affrancato...

PREMESSO che questo Commissariato con verbale in data 30 ottobre 1930 IX° procedeva in via conciliativa alla liquidazione dell'uso civico di pascolo, già esercitato dalla popolazione di PREMENO, sopra terreni di proprietà privata siti nel territorio di quel Comune, ed all'adunanza all'uopo indetta in PREMENO si presentava pure la Ditta Prof. Luigi Devoto, la quale procedeva all'affrancazione dall'uso civico anzidetto dei terreni da lei appartenenti.

Nel progetto di liquidazione però venne omessa una particella di quei terreni, e precisamente quella sopraindicata...

Il Prof. Devoto, rilevata tale omissione chiese di procedere all'affrancazione...

Consequentemente dichiara affrancato l'uso civico di pascolo anche l'appezzamento qui di sotto descritto...

ELENCO DEI TERRENI OGGETTO DELLA LIQUIDAZIONE

N.	DITTA	QUALITA'	REGIONE	NUM.	MQ.
	INTESTAZIONE				
1	DEVOTO LUIGI	Bosco	Tornicco	4 parte	1900

ORDINANZA COMMISSARIALE – SCIOGLIMENTO DI PROMISCUITA' 6 NOVEMBRE 1933 – n. 340

ORDINANZA

di omologazione del verbale di questo Commissariato, in data 8 Marzo 1933, relativo allo scioglimento di promiscuità esistente fra le popolazioni dei due Comuni di ARIZZANO e di PREMENO, per l'uso civico di pascolo sui seguenti comprensori:

1°) sul comprensorio, sito in regione Lanciola del territorio di PREMENO (Novara) indicato in mappa al numero 1942, della superficie di are 3780

2°) sul comprensorio, sito in regione Secina, pure del territorio di Premeno, indicato in mappa al numero 1891, della superficie di are 1910...

PREMESSO

In linea di fatto che dagli atti dell'istruttoria è risultato che da tempo immemorabile il Comune di Premeno e l'ex Comune di Beè, ora frazione di Arizzano, godevano in comunione due zone site, una alla destra, l'altra a sinistra della Sagra di San Salvatore, nelle regioni rispettivamente di Secina e Lanciola. **Non si rintracciavano documenti per stabilire l'origine di tale comunione, che ritenesi sia sorta per il bisogno delle popolazioni di possedere nelle vicinanze della Sagra un sito di ritrovo e di pascolo per gli animali che i pellegrini conducevano seco in occasione delle feste che si celebravano nella Sagra anzidetta:** fatto sta che questo condominio fu sempre riconosciuto e pubblicamente e pacificamente esercitato, finchè il Santuario attrasse colà pellegrinaggi religiosi, ma in questi ultimi tempi venuta meno l'affluenza dei fedeli, gli abitanti dell'ex Comune di Beè, cessarono completamente di valersi del diritto di usufruire di quelle zone, anche per il pascolo, a causa della distanza del loro abitato.

Dovendosi pertanto dare una sistemazione a tale stato di fatto collo scioglimento di questa comunione, a termini di legge, questo Commissariato, in occasione di un accesso per altre pratiche in quella regione, convocava nel comune di Intra i due Podestà di Premeno e di Arizzano, i quali si accordarono di procedere allo scioglimento della promiscuità in questione mediante divisione, in base al progetto all'uopo redatto, su incarico di questo Commissariato dal Perito Istruttore Geometra Attilio Della Vecchia.

E poiché il Podestà di Arizzano riconobbe che da molti anni gli abitanti della frazione di Bèe, non usufruivano più delle zone che godevano anticamente in comunione cogli abitanti del comune di Premeno; né avevano più alcuno interesse al possesso della zona che alla frazione stessa poteva per toccare nella divisione, poiché per la lontananza da loro abitato non potevano servirsene né come pascolo né altrimenti convenne, salvo le prescritte approvazioni col Podestà di Premeno di farne cessione a questo Comune, al prezzo che il Perito Istruttore aveva attribuito alla zona comune.

Dell'accordo si fece risultare nel verbale in epigrafe indicato, che merita di essere in ogni sua parte omologato.

Il medesimo invero fu approvato dai Podestà dei due Comuni interessati, e l'Ecc.mo Ministero dell'Agricoltura e delle Foreste, su istanza di questo Commissariato, ebbe con lettera in data 20 Maggio 1933- XI° a dare la sua **approvazione alla vendita al Comune di Premeno della parte assegnata ad Arizzano...**

PER QUESTI MOTIVI...

DICHIARA sciolta la comunione per condominio esistente tra i comuni anzidetti sui comprensori descritti in epigrafe alla presente, con **assegnazione in piena proprietà al Comune di Arizzano** per la frazione di Bèe della porzione ad ovest di are 11.25 del comprensorio sito in regione Lanciola del territorio di Premeno, indicato in mappa al numero 1942 e della porzione a sud di are 6.40 del secondo comprensorio, sito in regione Secina, pure del territorio di Premeno, indicato in mappa al numero 1891, ed assegnando pure **in piena proprietà al Comune di Premeno** le restanti parti dei due comprensori, il tutto come risulta dalla planimetria annessa al verbale.

Il Comune di Arizzano a sua volta ... cede al Comune di Premeno ... le zone come sopra al medesimo assegnare; dichiarando così consolidata nel Comune di Premeno la proprietà dei due comprensori in epigrafe descritti senza pesi o vincoli di sorta...

ELENCO DEI TERRENI OGGETTO DELLO SCIoglimento DI PROMISCUITA'

DITTA		QUALITA'	REGIONE	NUM.	MQ.
N.	INTESTAZIONE				
1	COMUNE DI PREMENO E ARIZZANO		Lanciola	1942	3780
1	COMUNE DI PREMENO E ARIZZANO		Secina	1891	1910

**RELAZIONE PER L'ASSEGNAZIONE A CATEGORIA DEL GEOM DELLA VECCHIA
30 GIUGNO 1934**

Relazione

Per la distribuzione delle terre di uso civico appartenenti al demanio comunale di Premeno (Provincia di Novara)

Il sottoscritto Perito Istruttore, con le funzioni anche di delegato tecnico, ha proceduto all'esame dei documenti e piante esistenti nell'Archivio Comunale e dei catasti antichi e recenti riflettenti il Comune anzidetto ed in esito all'istruttoria... ho potuto accertare che i medesimi sono quelli descritti nell'elenco annesso alla presente relazione.

I terreni descritti nell'elenco anzidetto presumibilmente appartengono tutti al Demanio Comunale, non essendosi rinvenuto per nessuno di essi titoli di provenienza (acquisto, donazione, successione, ecc.)

Detti terreni considerato l'altitudine la natura prevalentemente rocciosa del fondo e al configurazione di fortissima pendenza, non sono in alcun modo suscettibili di miglioramento né utilizzabili per nessun genere di coltura agraria.

Per le considerazioni suesposte il Perito Istruttore sottoscritto è d'avviso che tutti i terreni descritti nell'elenco anzidetto debbano classificarsi nella categoria A.

**DECRETO COMMISSARIALE – ASSEGNAZIONE A CATEGORIA 19 DICEMBRE
1934**

DECRETO

Di accertamento degli usi civici sui terreni appartenenti al demanio comunale di PREMENO assegnati alla cat. A dell'art. 11 della legge 16 giugno 1927 N.1766...

Vista la pratica di riordinamento degli usi civici del Comune di PREMENO

Visto l'elenco dei terreni di originaria appartenenza al demanio comunale dell'estensione di ettari 349.76.06.

Ritenuto che dalla descrizione fattane dal delegato tecnico e degli altri elementi di istruttoria è risultato che i medesimi sono tutti utilizzabili esclusivamente come bosco o pascolo permanente, e che il Ministero con nota in data 27 settembre 1934 autorizzò questo Commissariato ad emettere il provvedimento...

Che i terreni di cui nell'elenco anzidetto annesso al presente decreto venne accertato l'uso civico di pascolo e legnatico

Ritenuto che può pertanto essere emesso il decreto di cui all'art.42 del regolamento precitato

DECRETA

Esistere sui terreni identificati e descritti nell'elenco al presente decreto, per farne parte integrante, l'uso civico essenziale di pascolo e legnativo a favore della popolazione.

ELENCO DEI TERRENI DA CLASSIFICARSI NELLA CATEGORIA A

CAPOLUOGO							
N.	COLTURA ATTUALE	FOGLIO	NUM.	ETT.	ARE.	CENT.	REGIONE
1	Bosco ceduo	1	1	3	67	43	Faido
2	Bosco ceduo	1	2	17	01	00	Faido
3	Pascolo	1	4	33	45	00	Sasso Corbero
4	Bosco ceduo	1	2	173	96	98	Montagna passata dal Comune di Ghiffa a quello di Premeno in seguito all'aggregazione della Frazione Pollino a Premeno

AGGREGATO DI ESIO							
N.	COLTURA ATTUALE	FOGLIO	NUM.	ETT.	ARE.	CENT.	REGIONE
5	Pascolo	1	1	7	40	02	Piolo
6	Pascolo	1	2		67	60	Piolo
7	Bosco ceduo	3	1307	6	77	96	Riva di sasso
8	Bosco ceduo	3	2140	1	50	44	Covone
9	Bosco ceduo	4	2146	32	86	55	Covone
10	Bosco ceduo	4	2148	1	12	93	Covone
11	Bosco roccioso	5	2149	46	68	44	Cima sotto sasso Corbè
12	Pascolo	6	2413		56	17	Fondo Corena
13	Pascolo e ceduo	7	2417	4	65	18	Molino di Ausano
14	Pascolo e ceduo	7	2422	9	40	06	Molino di Ausano
15	Pascolo e ceduo	7	2445	10	00	30	Sotto Pianezzoni

DECRETO COMMISSARIALE – CHIUSURA OPERAZIONI 20 AGOSTO 1940

DECRETO

di chiusura delle operazioni di accertamento e liquidazione generale degli usi civici per il Comune di PREMENO (Novara)

IL R° COMMISSARIATO

per la liquidazione degli usi civici sedente in Torino;

VISTA la pratica di riordinamento degli usi civici del Comune di PREMENO;

RITENUTO che in questo Comune in applicazione della Legge... vennero eseguite le seguenti operazioni:

1°) AFFRANCAZIONE USI CIVICI L'ordinanza 30 Dicembre 1931 X° omologò il verbale di conciliazione in data 30 Ottobre 1930... riflettenti l'affrancazione dell'uso civico di pascolo e legnativo sui terreni di proprietà privata siti in Regioni: TORNICCO – PIAN DI SOLE SOTTO TORNICCO ed altri modi, in territorio di detto Comune, dell'estensione complessiva di ettari 57.19.39 sui quali venne affrancato l'uso civico per ettari 55.22.94 da parte di n°27 Ditte che si obbligarono al pagamento dell'annuo canone..

immediatamente affrancato da parte di n.25 ditte... mentre le residue n°2 ditte di obbligarono di pagare annualmente il residuo complessivo canone...

La sentenza di questo Commissariato in data 30 Dicembre 1931 X° rende esecutivo il progetto di liquidazione degli usi civici di pascolo e legnatico esistenti a favore della popolazione di detto Comune sui fondi privati della complessiva estensione di ettari 1.96.45, nei confronti di n°3 Ditte, tenute al pagamento di un complessivo canone enfiteutico...

2°) SCIOGLIMENTO DI PROMISCUITA' *l'ordinanza 10 Maggio 1933 XI° omologò il verbale di conciliazione in data 8 Marzo 1933 XI° riflettente lo scioglimento di promiscuità, per servitù reciproche di pascolo e legnatico, esistente fra le popolazioni dei Comuni di GHIFFA per la frazione di S. MAURIZIO e di PREMENO, sui rispettivi terreni boschivi.*

Per effetto di tale conciliazione, detta promiscuità venne sciolta senza compenso e le popolazioni dei due Comuni, dovranno limitare l'esercizio degli usi civici sul loro rispettivo territorio comunale...

3°) LIQUIDAZIONE USO CIVICO *L'ordinanza 23 Maggio 1933 XI° omologò il verbale di conciliazione in data 20 febbraio 1933 XI°, riflettente la liquidazione dell'uso civico di pascolo sito, in Regione "TORNICCO" del territorio di PREMENO della superficie di are 19.00 appartenente al Grand. Uff. Prof. Luigi Devoto.*

Per effetto di tale liquidazione il terreno privato anzidetto resta esente dall'uso civico di pascolo e gravato dell'annuo canone di lire 8, immediatamente affrancato...

4°) SCIOGLIMENTO PROMISCUITA' *L'ordinanza 6 Novembre 1933 XI° omologò il verbale di conciliazione in data 8 Marzo 1933 XI°, relativo allo scioglimento della promiscuità di uso civico di pascolo esistente fra il Comune di ARIZZANO, e quello di PREMENO su due comprensori, in territorio del detto Comune, l'uno in regione LANCIOLA in mappa al n°1942 della superficie di ettari 00.37.80, e l'altro in regione SECINA in mappa al n°1891, della superficie di are 1910.*

Per effetto restano assegnate al Comune di ARIZZANO per la Frazione di BEE', are 11.25 del primo comprensorio ed are 6.40 del secondo; le restanti parti dei due comprensori restano assegnati al Comune di PREMENO.

Il Comune di ARIZZANO a sua volta con l'autorizzazione del Ministero dell'Agricoltura e Foreste cedette al Comune di PREMENO al prezzo di lire 800 le zone come sopra al medesimo assegnate, dichiarando così consolidate nel Comune di PREMENO i due comprensori sud descritti, senza pesi e vincoli di sorta...

5°) ASSEGNAZIONE TERRENI DEMANIALI *alla Categ. A dell'art. 11 della legge – Il decreto 19 Dicembre 1934 XIII°, di questo Commissariato... assegnò alla categoria A dell'art. 11 della legge una superficie di terreni di originaria appartenenza al Demanio Comunale di ettari 349.76.06, quali boschi e pascoli permanenti, sui quali esiste l'uso civico di pascolo e legnatico a favore della popolazione.*

Tale decreto fu comunicato al comune ed affisso all'albo Pretorio ... senza che vi fossero opposizioni...

In tale decreto fu omissa di elencare i terreni provenienti dallo scioglimento della promiscuità col comune di ARIZZANO e oggetto della cessione dei terreni, toccati a questo Comune, al Comune di PREMENO, che devono pure esser assegnati alla

Categoria A dell'art. 11 della legge; quali boschi e pascoli permanenti e sui quali esiste l'uso civico di pascolo a favore della popolazione.

RITENUTO che in base all'istruttoria compiuta venne accertato che nel Comune di Premeno, non esistono promiscuità, né terreni demaniali occupati da privati, né altri terreni di proprietà privata gravati di uso civico, né esistono infine demani collettivi per cui non vi sono altre operazioni da compiere in applicazione della legge e relativo regolamento su citati e che pertanto deve essere ordinata la chiusura delle operazioni e l'archiviazione della pratica stessa

DCRETA

Le terre oggetto dello scioglimento della promiscuità su accennata e qui sotto elencate sono di natura demaniale e vengono assegnate alla Categoria A dell'art. 11 della legge;

Pascolo in regione Lanciola indicato in mappa al n°1942 della superficie di are 3780

Pascolo in regione Secina indicato in mappa al n° 1891 di are 1940

TOTALE 57.20

Su tali terreni la popolazione esercita l'uso civico di pascolo.

DICHIARA

Che nel Comune di Premeno non vi sono altre operazioni da compiere in applicazione della legge e relativo regolamento suddetti.

ELENCO DEI TERRENI DA AGGIUNGERE E CLASSIFICARSI NELLA CATEGORIA A

CAPOLUOGO							
N.	COLTURA ATTUALE	FOGLIO	NUM.	ETT.	ARE.	CENT.	REGIONE
1	Pascolo		1942		37	80	Lanciola
2	Pascolo		1891		19	40	Secina

OPERAZIONI DEMANIALI 1977/1999 (NUOVO CATASTO TERRENI)

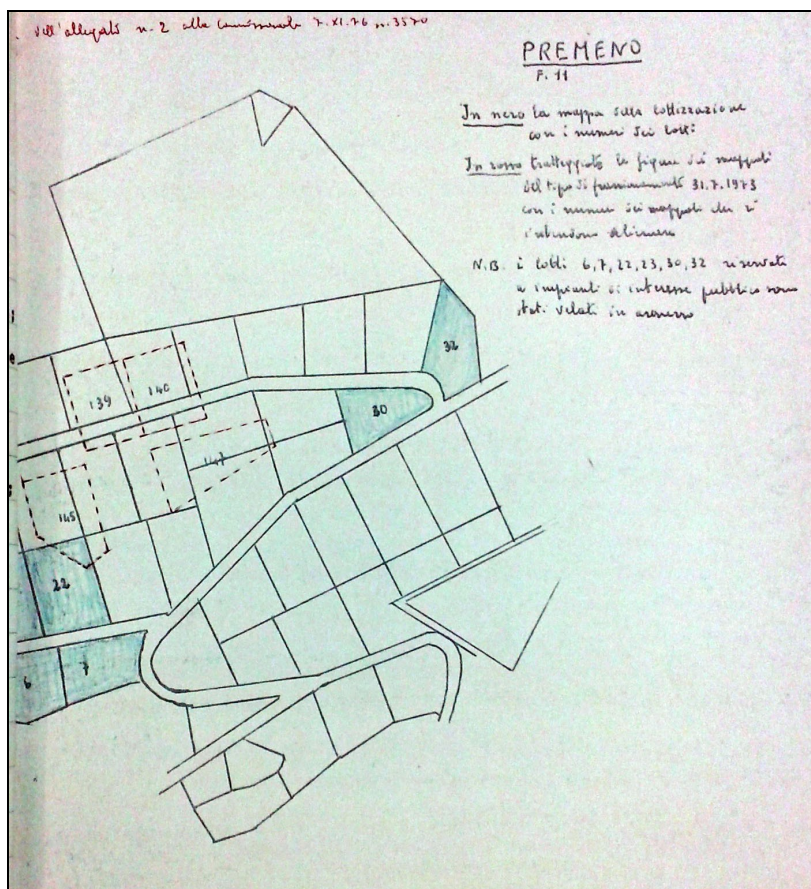
	TIPO	TITOLO	DATA
719	DECRETO MINISTERIALE	AUTORIZZAZIONE ALIENAZIONE	02/02/1977
280	SENTENZA COMMISSARIALE	RIGETT. OPPOSIZ. ATTI ISTRUTT.	19/11/1977
1586	ORDINANZA COMMISSARIALE	ORD. (OMOLOG. VERB. DI) CONCILIAZIONE	18/04/1979
1589	ORDINANZA COMMISSARIALE	ORD. (OMOLOG. VERB. DI) CONCILIAZIONE	08/05/1979
784	DECRETO PRESIDENTE G.R.	AUT. ALIENAZIONE E DEST. CAPITALE	01/10/1979
203-792	DELIBERA G.R.	AUT. CONCESSIONE D'USO	07/08/1995
14-16262**	DELIBERA G.R.	AUT. MUTAMENTO DESTIN. TERRENI/IMMOBILI	28/01/1997
1161	DETERMINAZIONE DIRIGENZIALE	PERMUTA, ALIENAZIONE	22/11/1999
1162	DETERMINAZIONE DIRIGENZIALE	ALIENAZIONE	22/11/1999
28	DETERMINAZIONE DIRIGENZIALE	RINNOVO AUT. MUTAMENTO DESTIN. TERRENI/IMMOBILI	12/10/2007

* atto non riportato ** atto non riportato dati tratti da SIAP Sistema Piemonte

Nello specifico gli atti commissariali e della Giunta Regionale vengono qui di seguito meglio illustrati.

Decreto ministeriale n. 719 (02/02/1977) AUTORIZZAZIONE ALIENAZIONE

"Il Comune di Premeno è autorizzato ad alienare, a scopo edificatorio mq. 4510 di terreno di uso civico della frazione di Pollino distinti in catasto al foglio 11, particelle n. 139 (mq.1070), n.140 (mq. 1080), n. 145 (mq. 1120), n. 147 (mq. 1240)"



Sentenza Commissariale n. 280 (09/11/1977) RIGETTO OPPOSIZIONE ATTI ISTRUTTORI

In seguito alla verifica demaniale del Comune di Premeno risultò che alcuni terreni nella frazione di Pollino erano stati venduti dal comune senza la dovuta autorizzazione, pertanto si procedette alla conciliazione con le ditte intestatarie. Di queste ditte una si oppose alla conciliazione, con la sentenza si ribadisce la natura demaniale dei terreni derivanti da un mappale Rabbini già assegnato alla categoria A con decreto del 1934, rigettando pertanto l'opposizione alla conciliazione.

Ordinanza Commissariale n. 1586 (18/04/1979) CONCILIAZIONE

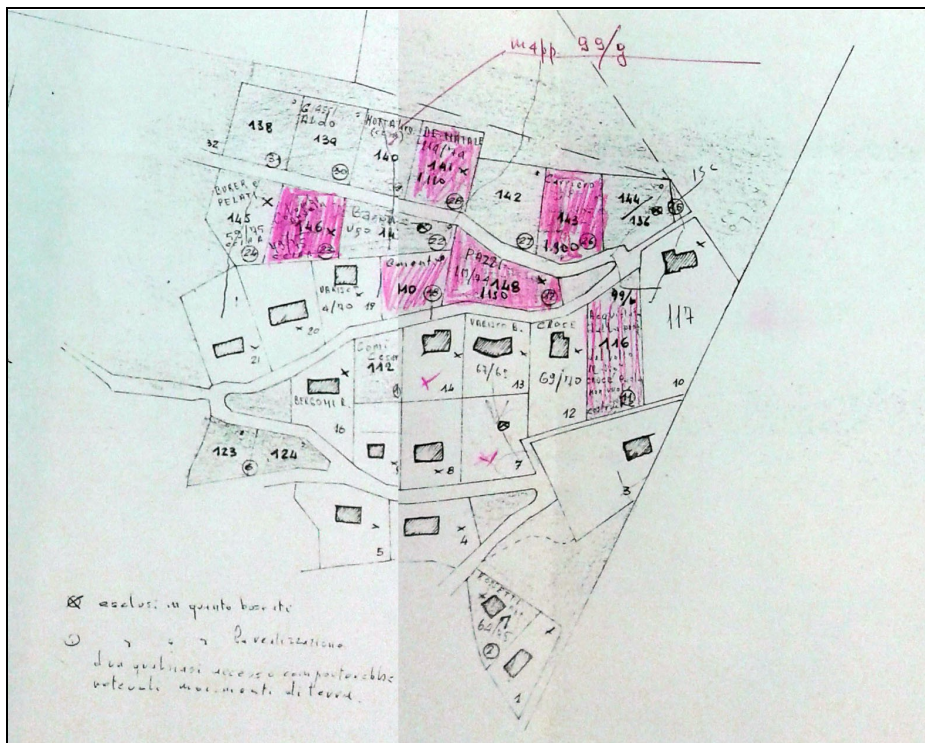
“ORDINANZA di omologazione dei verbali 25.5.1977 n°60 R.G.C. e 4.6.1977 n° 61 R.G.C. riflettenti la conciliazione della vertenza insorta fra il Comune di Premeno e n° 5 privati a seguito della cessione di terre di uso civico estese mq. 5430”

Ordinanza Commissariale n. 1589 (08/05/1979) CONCILIAZIONE

“ORDINANZA di omologazione dei verbali 4 luglio 1977 n°75 R.G.C. e 20 dicembre 1977 n°135 R.G.C. riguardanti la conciliazione della vertenza insorta fra il Comune e n°16 privati a seguito di vendite non autorizzate di terre comuni. Estensione dei terreni venduti Ha 2.26.62...”

Decreto ministeriale n. 784 (01/10/1979) AUTORIZZAZIONE ALIENAZIONE

“Il Comune di Premeno è autorizzato ad alienare il terreno facente parte del comprensorio di uso civico della frazione di Pollino distinto in mappa a FG. 11 n.99/g della superficie di mq. 880...”



Delibera G.R. n. 203-792 (07/08/1995) AUTORIZZAZIONE CONCESSIONE D'USO

Autorizzazione NCT Fg.6 mapp.3-6 fg.11 mapp.1-88 di complessivi mq.220.000, concessi in uso al Circolo Pian del Sole per un periodo non superiore a 25 anni. Al termine della concessione i terreni dovranno essere ripristinati con significativi interventi di riqualificazione ambientale.

Delibera G.R. n. 14-16262 (28/01/1997) AUTORIZZAZIONE MUTAMENTO DESTINAZIONE D'USO (dati tratti da sistema piemonte)

Mutamento temporaneo (decennale) di destinazione d'uso, con concessione in via amministrativa alla Società "Piandisole Sci S.r.l." dei terreni comunali di uso civico distinti al NCT Fg.10 mapp.2 p. di mq.114 per installazioni fisse degli impianti di skilift in località Piandisole. Autorizzazione.

ELENCO DEI TERRENI AUTORIZZATI

FOGLIO	NUMERO	MQ.
10	2	114

Determina Dirigenziale. n. 1161 (22/11/1999) PERMUTA ALIENAZIONE

“Comune di Premeno (VCO). Permuta dei terreni comunali gravati da uso civico distinti al NCT Fg. 10 mapp. 208 di mq. 8.316 e Fg. 11 mapp. 142 di mq. 1.120, con i terreni privati distinti al NCT Fg. 15 mapp. 362 e Fg. 16 mapp. 289-290-214-288-291-311, al fine di consolidare in capo al Comune l'intera proprietà di Villa Bernocchi. Autorizzazione”

Determina Dirigenziale n. 1162 (22/11/1999) ALIENAZIONE

“Comune di Premeno (VCO). Sdemanializzazione per la successiva alienazione a terzi, dei terreni comunali gravati da uso civico distinti al NCT Fg. 11 mapp. 11 e 138 e Fg. 19 mapp. 65, di complessivi mq. 4.670. Autorizzazione”

Determina Dirigenziale n. 28 (12/10/2007) RINNOVO AUTORIZZAZIONE MUTAMENTO DESTINAZIONE D'USO

“Rinnovo concessione amministrativa decennale a terzi, di terreni comunali gravati da uso civico distinti ad NCT Fg. 10 mapp. 2p per mantenimento installazioni fisse di impianti di risalita in Loc. Piandisole. Autorizzazione”

RIEPILOGO (TAVOLA 5/5 OPERAZIONI DEMANIALI 1977-1999)

Tra il 1977 e il 1999 con alcune ordinanze e D.G.R si procede:

- all'**autorizzazione all'alienazione** di 5 particelle per un totale di 5.390mq.
- alla **conciliazione** di 33 particelle o porzioni di particella per un totale di 28.092mq. tutte nella frazione di Pollino Lottizzazione Lago Azzurro
- alla **sdemanializzazione** per successiva alienazione di 5 particelle per un totale di 14.106mq.
- alla **permuta** di 7 particelle per un totale di 46.258mq.
- alla **concessione d'uso** di 220.000mq. di terreno per un campo da golf, concessione scaduta e non più rinnovata

- alla **autorizzazione al mutamento di destinazione d'uso** di 114 mq. (parte di una più grande particella) autorizzazione ancora in vigore
- in ultimo si ricorda la Deliberazione del Consiglio Comunale n.12 del 5/04/2014 con la quale è stato **reintegrato** nel patrimonio civico l'immobile censito al **CT fg.11 particella n.94** (Golf Pian di Sole – Club House)

CONCLUSIONI

Tra il 1977 e il 1999 sono stati conciliati, sdemanializzati o autorizzati all'alienazione un totale di 47.588mq. e concessi in permuta 46.258mq, oltre che, con la Deliberazione del Consiglio Comunale n.12 del 5/04/2014 è stato **reintegrato** nel patrimonio civico l'immobile censito al **CT fg.11 particella n.94** di 2000 mq.

Individuati tutti i terreni oggetto delle operazioni demaniali sopra descritte la situazione del demanio civico al 1999 (2014) era la seguente:

A) Frazione di Esio:

- superficie soggetta ad uso civico per antica consuetudine 1.565.892mq.
- superficie soggetta ad uso civico per antica consuetudine di proprietà del beneficio parrocchiale 323.760mq.

B) Frazione di Premeno

- superficie soggetta ad uso civico per antica consuetudine 1.135.000mq.
- superficie soggetta ad uso civico per permuta 47.207mq.
- superficie soggetta ad uso civico per antica consuetudine mappali Rabbini nn. 6,7 e 8; 18.313mq.
- Superficie reintegrata n.1 particella per 2.000 mq.

C) Frazione di Pollino

- superficie soggetta ad uso civico per antica consuetudine 717.465mq.

DETTAGLIO DOCUMENTI COMMISSARIALI 1977/1999

ORDINANZA COMMISSARIALE – AUTORIZZAZIONE ALIENAZIONE 02 FEBBRAIO 1977 – n.719

Il Ministro Segretario di Stato

Vista l'istanza 11.6.1975, n. 1238, con la quale il sindaco del Comune di Premeno.. chiede l'autorizzazione ad alienare, a scopo edificatorio quattro appezzamenti di terreno di uso civico della complessiva estensione di mq. 4510 siti nella frazione Pollino, località Zappelletto...

DECRETA

Art. 1

Il Comune di Premeno è autorizzato ad alienare, a scopo edificatorio mq. 4510 di terreno di uso civico della frazione di Pollino distinti in catasto al foglio 11, particelle n. 139 (mq.1070), n.140 (mq. 1080), n. 145 (mq. 1120), n. 147 (mq. 1240)

ELENCO DEI TERRENI AUTORIZZATI ALL'ALINEAZIONE

DITTA		FOGLIO	NUMERO	MQ.
N.	INTESTAZIONE			
1		11	139	1070
2		11	140	1080
3		11	145	1120
4		11	147	1240

SENTENZA COMMISSARIALE – RIGETTO OPPOSIZ. ATTI ISTRUTT 19 NOVEMBRE
1977 – n.280

*Il Commissario
Ha pronunciato la seguente
SENTENZA
Nella causa civile avente per
Oggetto*

Opposizione agli atti istruttori promossa con ricorso n.1597 in data 27.4.1976,

*Da
LOMBARDI Albino..*

Contro

COMUNE DI PREMENO..

E

FRAZIONE POLLINO del comune di Premeno...

Nell'eseguire la verifica demaniale nel Comune di Premeno si accertò che una notevole quantità di terreno appartenente al comprensorio di uso civico della Comunità di Pollino, frazione del Comune di Premeno, era occupata da terzi senza valido titolo giustificativo. Era accaduto, infatti, che il Comune aveva lottizzato una porzione del detto comprensorio e ne aveva venduto una trentina di aree senza chiedere la prescritta autorizzazione ...

- il Commissario diede inizio alla procedura di reintegra..

in seguito tutti - meno l'occupatore Albino Lombardi – rinunziarono all'opposizione e concordarono col Comune delle transazioni che si trovano ora in corso di omologazione...

- Il Lombardi chiedendo "di essere messo a conoscenza del titolo di prova della esistenza di usi civici sui terreni" in questione, sostanzialmente contesta la qualitas soli dei medesimi.

- Per quanto riguarda l'appezzamento di terreno del quale si tratta la natura di terra appartenente al comprensorio di uso civico della frazione Pollino del Comune di Premeno è stata oggetto di accertamento con il decreto commissariale 19.12.1934... Nel detto decreto al n.4 d'ordine, figura appunto, con i dati della mappa antica allora vigente, il mappale a F.1 n. 2 di HA. 173.96.98 nel quale era compreso l'appezzamento in questione ora censito nella mappa del N.C.T. di Premeno a F. 11 n.120 di mq.770, n. 104 di mq. 190, n. 135 di mq.515

- L'opposizione è pertanto infondata e deve essere respinta.

ELENCO DEI TERRENI OGGETTO DELLA SENTENZA

DITTA		FOGLIO	NUMERO	MQ.
N.	INTESTAZIONE			
1	Lombardi Albino	11	120	770

1	Lombardi Albino	11	104	190
1	Lombardi Albino	11	135	515

ORDINANZA COMMISSARIALE – CONCILIAZIONE 18 APRILE 1979 – n.1586

ORDINANZA

di omologazione dei verbali 25.5.1977 n°60 R.G.C. e 4.6.1977 n° 61 R.G.C. riflettenti la conciliazione della vertenza insorta fra il Comune di Premeno e n° 5 privati a seguito della cessione di terre di uso civico estese mq. 5430..

- *Premesso che nel corso della verifica demaniale disposta da questo Commissariato in ordine all'applicazione della L.16.6.1927 n°1766, è risultato che nel Comune di PREMENO, con atti pubblici rogati in forma amministrativa dal Segretario Comunale pro tempore, erano state alienate terre comuni senza autorizzazione ministeriale;*
 - *che le medesime facevano parte del comprensorio di uso civico appartenente alla Comunità della frazione Pollino;*
 - *che la loro alienazione avrebbe dovuto essere autorizzata a mente dell'art. 12 della legge succitata;*
 - *che i terreni stessi sono quelli specificatamente indicati per ciascuno dei privati acquirenti...*
 - *che la situazione possessoria... non poteva essere legalmente riconosciuta, per cui questo Commissariato diede avvio alla pratica per la reintegra...*
- La vertenza fu risolta in via conciliativa...*

DICHIARA

- *che le particelle censite nel N.C.T. di Premeno come espressamente indicate per ciascuno, appartengono , libere da ogni vincolo di uso civico, in piena proprietà alle seguenti ditte..*

ELENCO DEI TERRENI CONCILIATI

N.	DITTA	FOGLIO	NUMERO	MQ.
	INTESTAZIONE			
1	PAZZI GIANPIERO E FRANCA	11	148 ex 99/q	1190
2	CARRIERO PIETRO	11	143 ex 99/l	1300
3	COLOMBI ANGELA	11	146 ex 99/o	1120
4	DE NATALE MARCO	11	141 ex 99/h	1120
5	ROSSETTI ATTILIO	11	7	700

ORDINANZA COMMISSARIALE – CONCILIAZIONE 08 MAGGIO 1979 – n.1589

ORDINANZA

di omologazione dei verbali 4 luglio 1977 n°75 R.G.C. e 20 dicembre 1977 n°135 R.G.C. riguardanti la conciliazione della vertenza insorta fra il Comune e n°16 privati a seguito di vendite non autorizzate di terre comuni.

Estensione dei terreni venduti Ha 2.26.62...

Premesso che dagli accertamenti eseguiti da questo Ufficio in sede di verifica demaniale, è risultato che a seguito di vari atti pubblici... il Comune di Premeno aveva alienato, a vari privati senza l'autorizzazione prescritta dall'art. 12 della L. 16.6.1927 n°1766, taluni appezzamenti di terre comuni..

- che i terreni di cui si tratta fanno parte del comprensorio di uso civico appartenente alla comunità della frazione di Pollino...

- che la situazione possessoria instauratasi a seguito degli atti suddetti non poteva essere considerata legittima, per cui questo Commissariato ebbe a promuovere azioni di reintegra...

furono proposte opposizioni da parte di molti interessati, ma prima ancora che venisse instaurato il giudizio i medesimi ed altri non oppositori decisero di conciliare la vertenza...

DICHIARA

Che le particelle censite nel N.C.T. di Premeno appartengono in piena proprietà, libere da ogni vincolo di uso civico, come verrà specificato per ciascuna delle ditte...

ELENCO DEI TERRENI CONCILIATI

DITTA		FOGLIO	NUMERO	MQ.
N.	INTESTAZIONE			
1	GEMENTI GIANFRANCO	11	110	940
2	ROVEDA GIANFRANCO	11	114	620
3	REGUZZONI ENRICA	11	109	1000
3	REGUZZONI ENRICA	11	134	32
4	BOSSI CIAPPARELLA PIERA FRACCARO BIANCA	11	108	740
4	BOSSI CIAPPARELLA PIERA FRACCARO BIANCA	11	155	740
5	D'AMELIO FORTUNATO	11	117	1440
5	D'AMELIO FORTUNATO	11	132	1210
5	D'AMELIO FORTUNATO	11	137	20
5	D'AMELIO FORTUNATO	11	149	140
6	ELLI DANTE VISCHI MARCELLINA	11	98	750
7	MAIOCCHI GIUSEPPE	11	113	1040
8	CROCE PAOLA	11	115	1460
8	CROCE PAOLA	11	116	1430
8	CROCE PAOLA	11	131	220
8	CROCE PAOLA	11	168	15
9	CODARRI BATTISTA	11	107	1420
10	MATRICARDI ERNESTO	11	118	920
11	FALCONI SANTUZZA	11	93	1660
11	FALCONI SANTUZZA	11	122	770
12	TOGNINI GIUSEPPE	11	126	1230
13	SCOTTI TERESA	11	127	1120
14	VOLPI QUINTILLA BERGOMI ROBERTO	11	111	1050
15	BOSOTTI LUIGIA	11	119	1100
15	BOSOTTI LUIGIA	11	133	120
16	LOMBARDI ALBINO	11	120	770
16	LOMBARDI ALBINO	11	104	190
16	LOMBARDI ALBINO	11	135	515

**DELIBERA GIUNTA REGIONALE – AUT. CONCESSIONE D'USO. 7 AGOSTO 1995 –
n.203-792**

Comune di Premeno (NO). Mutamento temporaneo di destinazione d'uso con concessione venticinquennale al "Circolo Golf Pian di Sole" dei terreni comunali gravati da uso civico distinti al NCT Fg.6 mapp.3-6 e Fg.11 mapp. 1-88 di complessivi mq. 220.000 Autorizzazione...

Delibera

- di autorizzare il Comune di Premeno (NO) a mutare la destinazione d'uso dei terreni comunali gravati da uso civico distinti al NCT Fg.6 mapp. 3-6 e Fg. 11 mapp. 1-88 di complessivi mq. 220.000, concedendoli in uso al "Circolo Golf Pian di Sole" per un periodo NON superiore ad anni 25..
- di dare atto che i terreni oggetto del presente provvedimento rimangono gravati da uso civico, pertanto al termine della concessione dovranno essere riportati allo "status quo ante" in base ad un progetto di ripristino che preveda significativi interventi di riqualificazione...

ELENCO DEI TERRENI AUTORIZZATI

FOGLIO	NUMERO	MQ.
6	3	
6	6	
11	1	
11	88	
TOTALE		220.000

DETERMINA DIRIGENZIALE – PERMUTA/ALIENAZIONE 22 NOVEMBRE 1999 – n.1161

Comune di Premeno (VCO). Permuta dei terreni comunali gravati da uso civico distinti al NCT Fg. 10 mapp. 208 di mq. 8.316 e Fg. 11 mapp. 142 di mq. 1.120, con i terreni privati distinti al NCT Fg. 15 mapp. 362 e Fg. 16 mapp. 289-290-214-288-291-311, al fine di consolidare in capo al Comune l'intera proprietà di Villa Bernocchi. Autorizzazione (omissis)

IL DIRIGENTE

(omissis)

determina

Di autorizzare il Comune di Premeno (VCO) a:

- sdemanializzare i terreni comunali gravati da uso civico distinti al NCT Fg. 10 mapp. 208 di mq. 8.316 e Fg. 11 mapp. 142 di mq. 1.120 per destinarli come già indicato dal vigente P.R.G.C., rispettivamente ad area P.E.C.O. e area di nuova edificazione, alienandoli a privati;
- permutare i sopracitati terreni con quelli privati distinti al NCT Fg. 15 mapp. 362 e Fg. 16 mapp. 289- 290-214-288-291-311 al fine di consolidare in capo al Comune stesso l'intera proprietà di Villa Bernocchi che consentirà la valorizzazione, il potenziamento e la promozione di attività turistiche, culturali e sociali nonché di un parco pubblico; di dare atto che:
- i terreni acquisiti dal Comune di Premeno (VCO) in seguito alla permuta verranno gravati da uso civico a compensazione dei terreni ceduti e sdemanializzati e pertanto saranno disciplinati dalla Legge 16 giugno 1927, n. 1766, dal D.P.R. 24 luglio 1977, n. 616 e sottoposti ai vincoli di cui alla Legge 8 agosto 1985, n. 431 nonché alle direttive regionali formulate con Circolare Regionale n. 20/PRE-P.T. del 30.12.1991, confermata dalla Circolare Regionale n. 3/FOP del 04.03.1997, inoltre, eventuali limitazioni dell'uso collettivo o mutamenti di destinazione d'uso anche di parte degli stessi terreni, dovranno essere obbligatoriamente autorizzati da questa Amministrazione;

- non vi saranno versamenti di denaro a congruaglio in quanto la permuta avverrà “alla pari”;

- tutte le spese notarili o equipollenti nonché quelle di eventuali frazionamenti, inerenti la permuta in argomento, sono a totale carico della parte privata;

- il Comune di Premeno (VCO) dovrà inviare all’Ufficio Usi Civici della Regione Piemonte copia degli atti che verranno stipulati relativamente all’istanza in argomento dando ulteriormente atto che sarà cura del Comune stesso ottemperare all’obbligo delle registrazioni di legge connesse e conseguenti alla presente autorizzazione.

Avverso la presente determinazione è ammesso ricorso, entro il termine di giorni 60 (sessanta) dalla data di ricevimento della stessa, innanzi al Tribunale Amministrativo Regionale.

Il Dirigente responsabile

Maria Grazia Ferreri

ELENCO DEI TERRENI SDEMANIALIZZATI

FOGLIO	NUMERO	MQ.
10	208	8316
11	142	1120

ELENCO DEI TERRENI PERMUTATI

FOGLIO	NUMERO	MQ.
15	362	210
16	214	1730
16	288	43910
16	289 vedi mapp.290 n30 vani	
16	290	200
16	291	8
16	311	200

DETERMINA DIRIGENZIALE – ALIENAZIONE 22 NOVEMBRE 1999 – n.1162

Comune di Premeno (VCO). **Sdemanializzazione per la successiva alienazione a terzi**, dei terreni comunali gravati da uso civico distinti al NCT Fg. 11 mapp. 11 e 138 e Fg. 19 mapp. 65, di complessivi mq. 4.670. Autorizzazione (omissis)

IL DIRIGENTE

(omissis)

determina

Di autorizzare il Comune di Premeno (VCO) a:

- sdemanializzare i terreni comunali gravati da uso civico distinti al NCT Partita 521 - Fg. 11 mapp. 11 di mq. 1.440 e mapp. 138 di mq. 1.000 e Fg. 19 mapp. 65 di mq. 2.230;

- alienare i terreni di cui al paragrafo precedente a prezzi non inferiori a quelli ritenuti congrui dall’Ufficio del Territorio di Novara e, più precisamente, rispettive L. 7.200.000 (settemilioni duecentomila), L. 10.000.000 (diecimilioni) e L. 11.150.000, (undicimilioni

centocinquantamila) maggiorate degli aumenti dell'indice ISTAT che dovesse maturare tra la data della perizia di stima e la data degli atti di vendita; di dare atto che:

- il Comune di Premeno (VCO) dovrà destinare le somme percepite per l'alienazione di cui al paragrafo precedente alla costruzione di opere permanenti di interesse generale della popolazione, ai sensi dell'art. 24 della Legge 16.06.1927, n. 1766 e, nell'eventuale attesa, investirla in titoli del debito pubblico intestati al Comune stesso ma con vincolo a favore della Regione Piemonte, per utilizzarle al bisogno, previo svincolo da parte di questa Amministrazione;

- sarà cura del Comune di Premeno (VCO), ottemperare all'obbligo delle registrazioni di legge connesse e conseguenti alla presente autorizzazione nonchè inviare copia degli atti di vendita, che verranno stipulati con i privati, relativamente all'istanza in argomento, all'Ufficio Usi Civici della Regione Piemonte;

- tutte le spese notarili o equipollenti, inerenti l'autorizzazione di cui al presente provvedimento, sono a totale carico dei privati acquirenti.

Avverso la presente determinazione è ammesso ricorso, entro il termine di giorni 60 (sessanta) dalla data di ricevimento della stessa, innanzi al Tribunale Amministrativo Regionale.

Il Dirigente responsabile

Maria Grazia Ferreri

ELENCO DEI TERRENI SDEMANIALIZZATI

FOGLIO	NUMERO	MQ.
11	138	1000
19	65	2230
11	11	1440

DETERMINA DIRIGENZIALE – RINNOVO AUT. CONCESSIONE D'USO. 12 OTTOBRE 2007 – n.28

Comune di Premeno (VCO). **Rinnovo concessione amministrativa decennale a terzi**, di terreni comunali gravati da uso civico distinti ad NCT Fg. 10 mapp. 2p per mantenimento installazioni fisse di impianti di risalita in Loc. Piandisole. Autorizzazione.

(omissis)

IL DIRETTORE

(omissis)

determina

- di autorizzare il Comune di Premeno (Vco) a rinnovare la concessione amministrativa del terreno comunale di uso civico sito in Fraz. Pian di Sole - Loc. "Sasso Corbè" - distinto al NCT Fg. 10 mapp. 2p. di mq. 114, a favore della Soc. "Pian di Sole Sci Srl" a far data dal 01.01.2006 per un periodo di anni 10 (dieci), eventualmente, nuovamente, rinnovabile a condizioni da stabilirsi, per consentire il mantenimento degli esistenti impianti fissi di risalita;

- di ritenere congruo il canone di concessione Determinato in Euro 915,00/anno, rivalutabile annualmente sulla base degli indici Istat;

- di prendere atto che parte del mapp. 2 Fg. 10 di mq 71000 è soggetto a duplice utilizzo - agro-silvo-pastorale ed ad uso sciistico;
- che il Comune di Premeno (Vco) dovrà inviare all'Ufficio Usi Civici della Regione Piemonte copia dell'atto di concessione che verrà stipulato con il Concessionario relativamente all'istanza in argomento, dando atto che sarà cura del Comune stesso ottemperare all'obbligo delle registrazioni e trascrizioni di legge connesse e conseguenti alla presente autorizzazione.
- di dare atto che:
 - le porzioni dei terreni oggetto del presente provvedimento rimangono gravate da uso civico, pertanto sono disciplinate dalla Legge 16 giugno 1927, n. 1766, dal D.P.R. 24 luglio 1977, n. 616 e sottoposte ai vincoli di cui al D.Lgs. n. 42/04 nonché alle direttive regionali formulate con Circolare Regionale n. 20 PRE - P.T. del 30 dicembre 1991, confermata dalla Circolare Regionale n. 3/FOP del 4 marzo 1997, inoltre, al termine o al decadere della concessione, salvo rinnovo della stessa, dovranno essere restituite al Comune ripristinate, per gli eventuali danni dal punto di vista ambientale, secondo le prescrizioni delle competenti autorità, a cura e spese del Concessionario;
 - il Comune di Premeno (Vco) dovrà destinare tutte le somme percepite, in virtù della presente autorizzazione, alla costruzione di opere permanenti di interesse generale della popolazione, ai sensi dell'art. 24 della L. 1766/27;
 - sarà cura del Comune di Premeno (Vco) ottemperare all'obbligo delle registrazioni e trascrizioni di legge connesse e conseguenti alla presente autorizzazione nonché inviare copia dell'atto di concessione, che verrà stipulato con la parte privata relativamente all'istanza in argomento, all'Ufficio Usi Civici della Regione Piemonte
 - tutte le spese notarili o equipollenti, inerenti le autorizzazioni di cui al presente provvedimento, sono a totale carico dei Concessionari.

Avverso la presente determinazione è ammesso ricorso, entro il termine di giorni 60 (sessanta) dalla data di ricevimento della stessa, innanzi al Tribunale Amministrativo Regionale.

Il Direttore regionale Maria Grazia Ferreri

ELENCO DEI TERRENI AUTORIZZATI

FOGLIO	NUMERO	MQ.
10	2	114

PARTE TERZA

COMUNE DI PREMENO

CONCLUSIONI

Accertata e documentata l'esistenza e la natura degli Usi Civici nel territorio dell'attuale Comune di Premeno, nonché la loro estensione ed ubicazione attuale si giunge alla stesura dell'elenco di mappali C.T. di natura demaniale e ad un'ultima analisi dei dati ottenuti dal presente accertamento.

Art. 6 lett.b, c d del D.P.G.R. n.8/R del 27/06/2016

a) omissis

*b) **elenco** distinto per particella catastale dei i terreni risultati gravati da usi civici specificando il **contenuto dell'uso civico accertato e la categoria di assegnazione**, ai sensi dell'articolo 11 della legge 16 giugno 1927, n. 1766 (Conversione in legge del R.D. 22 maggio 1924, n. 751, riguardante il riordinamento degli usi civici nel Regno, del R.D. 28 agosto 1924, n. 1484, che modifica l'art. 26 del R.D. 22 maggio 1924, n. 751, e del R.D. 16 maggio 1926, n. 895, che proroga i termini assegnati dall'art. 2 del R.D.L. 22 maggio 1924, n. 751);*

*c) **elenco** distinto per particella catastale, **in specificazione dell'elenco precedente**, dei terreni precedentemente ritenuti esenti da usi civici che risultano invece gravati e i terreni, precedentemente ritenuti gravati, che risultano invece esenti, evidenziando, per ciascuno, i motivi del mutamento, se esistenti;*

*d) **esposizione**, con distinzione per particella catastale, **in specificazione dell'elenco di cui al punto b)**, dell'esito della verifica possessoria sui terreni gravati da uso civico, con indicazione della loro attuale destinazione d'uso, se sono occupati o meno e, in caso affermativo, il titolo dell'occupazione oppure se questa è da ritenersi senza titolo o senza valido titolo, con la relativa motivazione.*

PARTE TERZA sezione 1

PRESENTAZIONE

Gli Usi civici esercitati ab immemorabili sul territorio del Comune di Premeno sono sempre stati correlati ad un'economia montana di carattere principalmente agricolo-pastorale necessaria a garantire la sussistenza delle Comunità locali.

Questo tipo di economia presupponeva la cooperazione-collaborazione di tutta la comunità per la gestione ed il controllo dell'utilizzazione dei beni comuni basandosi sulle consuetudini locali (divenute norme e leggi).

L'economia era legata principalmente:

- all'allevamento: della capra, della pecora, dei suini e dei bovini.
- alla coltivazione: là dove il terreno fertile lo permetteva, dei cereali (segale, granturco, legumi, patate, noci, fieno, canapa); della vite e della castagna.

Se da un lato la coltivazione avveniva nei fondi privati più fertili e meglio esposti, le necessità legate all'allevamento venivano esplicitate soprattutto sui fondi comunitari più estesi e più distanti dai villaggi.

Tali consuetudini hanno certamente caratterizzato gli usi civici esistenti in Comune di Premeno ed ancora esercitati nei primi del '900 e che si esplicarono:

- nel pascolo del bestiame: permesso su tutti i terreni comunali; regolamentato, per quanto riguardava i periodi e i luoghi a seconda delle situazioni che di anno in anno venivano a presentarsi, (nelle selve soggette a tagli a maturanza, per esempio, il pascolo veniva interdetto per un certo periodo per permettere al bosco di ricrescere);
- nella raccolta dell'erba, del brugo, dello strame: per l'alimento e per ricavare le lettiere degli animali;
- nella raccolta della legna: per il solo uso focativo, limitata alla legna morta e in alcuni casi estesa alle fronde e alle frasche.

L'evoluzione della società verso una sempre più presente industrializzazione, insieme al fenomeno dell'inurbamento, all'evoluzione dei trasporti, alla costruzione di nuove strade e all'impossibilità di rendere competitivamente redditizia l'economia agricolo-pastorale montana (fino a quel momento unica fonte di sussistenza delle comunità locali), hanno spinto le popolazioni a cercare altrove una fonte di guadagno.

Questa situazione portò all'attuale abbandono quasi totale delle attività agricolo-pastorali ed al conseguente e naturale affievolirsi dell'esercizio degli usi civici.

PARTE TERZA sezione 2

ELENCO DELLE PARTICELLE GRAVATE IN COMUNE DI PREMENO - PREMESSE

Elenco delle particelle C.T. del Comune di Premeno risultate gravate a conclusione dell'accertamento

L'elenco finale, nel rispetto del D.P.G.R. n.8/R del 27/06/2016, è strutturato secondo tre colonne tematiche:

1) DATI CATASTALI: si indica **foglio** e **particella** al Catasto Terreni vigente, la **qualità** e **classe** catastale, l'**intestazione** catastale (ove riportata al C.T.), il **tipo di proprietà** (comunale/privata/mista) e la **superficie catastale** in atti. **Annoto che per le particelle sopresse ed Ente Urbano l'intestatario non è riportato al CT.**

2) DATI USO CIVICO: si indica la **superficie cartografica d'uso civico**, l'**annotazione della natura civica specifica** e la **copertura civica** (intero/parte)

3) DATI D.P.G.R. n.8/R: si indicano, con specifico riferimento alla norma, i dati prescritti alle lett. b), c) e d) del comma 1 dell'art.6 del citato regolamento.

NOTE IMPORTANTI

- le particelle catastali indicate nell'elenco sono quelle riferite all'estrazione dati cartografici (**cartografia aggiornata al 03/06/2008 dati WEGIS aggiornati al 03/06/2008**) dal sistema informatico comunale (SIT)

- le indicazioni di superficie, **QUANDO CARTOGRAFICHE**, sono tratte dalle suddette basi geometriche digitali. Pertanto alcune superfici indicate possono in alcuni casi essere discordanti da quelle in visura, sia per avvenuti frazionamenti non riportati sulle mappe utilizzate e sia per approssimazione cartografica

- dalla stessa fonte sono stati acquisiti i dati di intestazione catastale della partita riferita alla particella, senza possibilità di consultazione per i beni allibrati a partita 1 (ENTI URBANI).

- la base geografica relativa ai poligoni rappresentanti le terre civiche è strutturata secondo lo standard SHAPE FILE ESRI ed è cartograficamente coerente con il DATUM UTM32/WGS84 previsto **dalla D.G.R. n.16-8136 del 20/12/2002 ed è aggiornata al 14/02/2017**

Per la corretta ed univoca individuazione delle particelle soggette all'uso civico, per l'intero o per una parte, fanno fede gli elaborati cartografici allegati al presente accertamento.

L'elenco tabellare che segue ha il solo scopo di rendere facilmente consultabile il risultato dell'accertamento

DATI CATASTALI							DATI USO CIVICO			Art.6 c.1 lett.b D.P.G.R. n.8/R		Art.6 c.1 lett.c D.P.G.R. n.8/R		Art.6 c.1 lett.d D.P.G.R. n.8/R			
FG	PART	QUALITA'	CL	DITTA CATASTALE	TIPO PROP.	SUP.CAT (mq)	SUP.CART (mq)	ANNOTAZIONE	PORZ_INT	contenuto uso civico accertato	Cat.	mutamento	motivazione	destinazione d'uso	stato	natura del possesso	motivazione
1	1	BOSCO CEDUO	3	1) CARETTI ANNA - 2) CARETTI FILIPPO - 3) CARETTI MARIA - 4) GAGLIARDI GIUSEPPE	PRIVATA	9.300	9.300	usi civici - proprieta' collettiva della generalita' degli abitanti della frazione di ESIO - privato -	INTERO	PASCOLO e LEGNATICO	A	no		Zone boscate	occupato	senza valido titolo	SENZA APP. SOVRANA
1	2	BOSCO CEDUO	3	1) CARETTI ANNA - 2) CARETTI FILIPPO - 3) CARETTI MARIA - 4) GAGLIARDI GIUSEPPE	PRIVATA	15.720	15.720	usi civici - proprieta' collettiva della generalita' degli abitanti della frazione di ESIO - privato -	INTERO	PASCOLO e LEGNATICO	A	no		Zone boscate	occupato	senza valido titolo	SENZA APP. SOVRANA
1	12	BOSCO CEDUO	3	1) CARETTI LUCIANA 02\01\1941	PRIVATA	13.290	13.290	usi civici - proprieta' collettiva della generalita' degli abitanti della frazione di ESIO - privato -	INTERO	PASCOLO e LEGNATICO	A	no		Zone boscate	occupato	senza valido titolo	SENZA APP. SOVRANA
1	24	BOSCO CEDUO	3	1) BRIZIO ALESSANDRO	PRIVATA	1.810	1.810	usi civici - proprieta' collettiva della generalita' degli abitanti della frazione di ESIO - privato -	INTERO	PASCOLO e LEGNATICO	A	no		Zone boscate	occupato	senza valido titolo	SENZA APP. SOVRANA
1	25	BOSCO CEDUO	3	1) GAGLIARDI DANIELE 23\09\1955 - 2) GAGLIARDI MARA ROSA 16\11\1958 - 3) GAGLIARDI MARCO - 4) GAGLIARDI MARZIA - 5) GIAVARINI VIRGINIA 13\06\1927 - 6) ZUVELLA ZITA	PRIVATA	3.220	3.220	usi civici - proprieta' collettiva della generalita' degli abitanti della frazione di ESIO - privato -	INTERO	PASCOLO e LEGNATICO	A	no		Zone boscate	occupato	senza valido titolo	SENZA APP. SOVRANA
1	26	BOSCO CEDUO	3	1) CRIVELLI IDA 11\09\1917 - 2) DUCA TERESA 16\04\1920	PRIVATA	2.650	2.650	usi civici - proprieta' collettiva della generalita' degli abitanti della frazione di ESIO - privato -	INTERO	PASCOLO e LEGNATICO	A	no		Aree agricole	occupato	senza valido titolo	SENZA APP. SOVRANA
1	27	BOSCO CEDUO	3	1) METALDI AGNESE	PRIVATA	6.430	6.430	usi civici - proprieta' collettiva della generalita' degli abitanti della frazione di ESIO - privato -	INTERO	PASCOLO e LEGNATICO	A	no		Aree agricole	occupato	senza valido titolo	SENZA APP. SOVRANA
1	28	BOSCO CEDUO	3	1) GAGLIARDI MARIANNA	PRIVATA	8.190	8.190	usi civici - proprieta' collettiva della generalita' degli abitanti della frazione di ESIO - privato -	INTERO	PASCOLO e LEGNATICO	A	no		Aree agricole	occupato	senza valido titolo	SENZA APP. SOVRANA
1	86	BOSCO CEDUO	3	1) CARETTI FILIPPO 11\12\1952 - 2) CARETTI GRAZIELLA 15\06\1942 - 3) CARETTI SILMA 30\04\1947	PRIVATA	3.670	3.670	usi civici - proprieta' collettiva della generalita' degli abitanti della frazione di ESIO - privato -	INTERO	PASCOLO e LEGNATICO	A	no		Aree agricole	occupato	senza valido titolo	SENZA APP. SOVRANA
1	87	BOSCO CEDUO	3	1) CARETTI FILIPPO 11\12\1952 - 2) CARETTI GRAZIELLA 15\06\1942 - 3) CARETTI SILMA 30\04\1947	PRIVATA	1.840	1.840	usi civici - proprieta' collettiva della generalita' degli abitanti della frazione di ESIO - privato -	INTERO	PASCOLO e LEGNATICO	A	no		Aree agricole	occupato	senza valido titolo	SENZA APP. SOVRANA
1	88	BOSCO CEDUO	3	1) CARETTI EMILIO - 2) CARETTI FILIPPO - 3) CARETTI GIOVANNI - 4) CARETTI GIUSEPPINA - 5) CARETTI MARIA - 6) CARETTI PIE-RINO	PRIVATA	7.260	5.836	usi civici - proprieta' collettiva della generalita' degli abitanti della frazione di ESIO - privato -	PARTE	PASCOLO e LEGNATICO	A	no		Aree agricole	occupato	senza valido titolo	SENZA APP. SOVRANA
1	92	BOSCO CEDUO	3	1) CARETTI EMILIO - 2) CARETTI FILIPPO - 3) CARETTI GIOVANNI - 4) CARETTI GIUSEPPINA - 5) CARETTI MARIA - 6) CARETTI PIE-RINO	PRIVATA	8.620	3.186	usi civici - proprieta' collettiva della generalita' degli abitanti della frazione di ESIO - privato -	PARTE	PASCOLO e LEGNATICO	A	no		Aree agricole	occupato	senza valido titolo	SENZA APP. SOVRANA
1	224	BOSCO CEDUO	3	1) CARETTI RIZZIERI	PRIVATA	1.250	295	usi civici - proprieta' collettiva della generalita' degli abitanti della frazione di ESIO - privato -	PARTE	PASCOLO e LEGNATICO	A	no		Zone boscate	occupato	senza valido titolo	SENZA APP. SOVRANA
1	225	BOSCO CEDUO	3	1) GAGLIARDI LINDA - 2) GAGLIARDI LUIGIA	PRIVATA	1.310	192	usi civici - proprieta' collettiva della generalita' degli abitanti della frazione di ESIO - privato -	PARTE	PASCOLO e LEGNATICO	A	no		Zone boscate	occupato	senza valido titolo	SENZA APP. SOVRANA
1	231	BOSCO CEDUO	3	1) GAGLIARDI LINDA - 2) GAGLIARDI LUIGIA	PRIVATA	2.880	2.880	usi civici - proprieta' collettiva della generalita' degli abitanti della frazione di ESIO - privato -	INTERO	PASCOLO e LEGNATICO	A	no		Zone boscate	occupato	senza valido titolo	SENZA APP. SOVRANA
1	232	BOSCO CEDUO	3	1) CARETTI ROSA	PRIVATA	1.680	1.680	usi civici - proprieta' collettiva della generalita' degli abitanti della frazione di ESIO - privato -	INTERO	PASCOLO e LEGNATICO	A	no		Zone boscate	occupato	senza valido titolo	SENZA APP. SOVRANA
1	233	BOSCO CEDUO	3	1) CARETTI ANGELO	PRIVATA	1.730	1.730	usi civici - proprieta' collettiva della generalita' degli abitanti della frazione di ESIO - privato -	INTERO	PASCOLO e LEGNATICO	A	no		Zone boscate	occupato	senza valido titolo	SENZA APP. SOVRANA
1	234	BOSCO CEDUO	3	1) CARETTI ANNA - 2) CARETTI FILIPPO	PRIVATA	9.120	9.120	usi civici - proprieta' collettiva della generalita' degli abitanti della frazione di ESIO - privato -	INTERO	PASCOLO e LEGNATICO	A	no		Zone boscate	occupato	senza valido titolo	SENZA APP. SOVRANA
1	235	BOSCO CEDUO	3	1) MORANDI GENEROSA	PRIVATA	470	470	usi civici - proprieta' collettiva della generalita' degli abitanti della frazione di ESIO - privato -	INTERO	PASCOLO e LEGNATICO	A	no		Zone boscate	occupato	senza valido titolo	SENZA APP. SOVRANA
1	236	BOSCO CEDUO	3	1) CARETTI ANGELO	PRIVATA	1.050	1.050	usi civici - proprieta' collettiva della generalita' degli abitanti della frazione di ESIO - privato -	INTERO	PASCOLO e LEGNATICO	A	no		Zone boscate	occupato	senza valido titolo	SENZA APP. SOVRANA
1	239	BOSCO CEDUO	3	1) ALBERGANTI GABRIELLA 27\01\1961 - 2) ALBERGANTI LUISEL-LA 15\08\1963	PRIVATA	7.590	7.590	usi civici - proprieta' collettiva della generalita' degli abitanti della frazione di ESIO - privato -	INTERO	PASCOLO e LEGNATICO	A	no		Zone boscate	occupato	senza valido titolo	SENZA APP. SOVRANA
1	244	BOSCO CEDUO	3	1) CARETTI ARMANO	PRIVATA	1.840	1.840	usi civici - proprieta' collettiva della generalita' degli abitanti della frazione di ESIO - privato -	INTERO	PASCOLO e LEGNATICO	A	no		Zone boscate	occupato	senza valido titolo	SENZA APP. SOVRANA
1	245	BOSCO CEDUO	3	1) CARETTI BAMBINA	PRIVATA	780	780	usi civici - proprieta' collettiva della generalita' degli abitanti della frazione di ESIO - privato -	INTERO	PASCOLO e LEGNATICO	A	no		Zone boscate	occupato	senza valido titolo	SENZA APP. SOVRANA
1	246	BOSCO CEDUO	3	1) GAGLIARDI ARMIDA - 2) GAGLIARDI COSTANTE - 3) GAGLIARDI GIUSEPPE - 4) GAGLIARDI GIUSEPPINA	PRIVATA	2.650	2.650	usi civici - proprieta' collettiva della generalita' degli abitanti della frazione di ESIO - privato -	INTERO	PASCOLO e LEGNATICO	A	no		Zone boscate	occupato	senza valido titolo	SENZA APP. SOVRANA

DATI CATASTALI						DATI USO CIVICO			Art.6 c.1 lett.b D.P.G.R. n.8/R		Art.6 c.1 lett.c D.P.G.R. n.8/R		Art.6 c.1 lett.d D.P.G.R. n.8/R					
FG	PART	QUALITA'	CL	DITTA CATASTALE	TIPO PROP.	SUP.CAT (mq)	SUP.CART (mq)	ANNOTAZIONE	PORZ_INT	contenuto uso civico accertato	Cat.	mutamento	motivazione	destinazione d'uso	stato	natura del possesso	motivazione	
1	247	BOSCO CEDUO	3	1) CARETTI LUCIANA 02\01\1941	PRIVATA	1.780	1.780	usi civici - proprieta' collettiva della generalita' degli abitanti della frazione di ESIO - privato -	INTERO	PASCOLO e LEGNATICO	A	no		Zone boscate	occupato	senza valido titolo	SENZA APP. SOVRANA	
1	248	BOSCO CEDUO	3	1) GAGLIARDI GIUSEPPE	PRIVATA	6.150	6.150	usi civici - proprieta' collettiva della generalita' degli abitanti della frazione di ESIO - privato -	INTERO	PASCOLO e LEGNATICO	A	no		Zone boscate	occupato	senza valido titolo	SENZA APP. SOVRANA	
2	8	BOSCO CEDUO	1	1) COMUNE DI PREMENO	COMUNALE	6.890	6.890	usi civici - proprieta' collettiva della generalita' degli abitanti della frazione di ESIO - comunale -	INTERO	PASCOLO e LEGNATICO	A	no		Zone boscate	non occupato			
2	242	BOSCO CEDUO	2	1) COMUNE DI PREMENO	COMUNALE	40.530	40.530	usi civici - proprieta' collettiva della generalita' degli abitanti della frazione di ESIO - comunale -	INTERO	PASCOLO e LEGNATICO	A	no		Zone boscate	non occupato			
3	1	BOSCO CEDUO	3	1) GAGLIARDI SERENA 02\08\1910	PRIVATA	16	16	usi civici - proprieta' collettiva della generalita' degli abitanti della frazione di ESIO - privato -	INTERO	PASCOLO e LEGNATICO	A	no		Zone boscate	occupato	senza valido titolo	SENZA APP. SOVRANA	
3	2	BOSCO CEDUO	3	1) GAGLIARDI SERENA 02\08\1910	PRIVATA	3.480	3.480	usi civici - proprieta' collettiva della generalita' degli abitanti della frazione di ESIO - privato -	INTERO	PASCOLO e LEGNATICO	A	no		Aree agricole	occupato	senza valido titolo	SENZA APP. SOVRANA	
3	3	BOSCO CEDUO	3	1) BRIZIO ALESSANDRO	PRIVATA	2.960	2.960	usi civici - proprieta' collettiva della generalita' degli abitanti della frazione di ESIO - privato -	INTERO	PASCOLO e LEGNATICO	A	no		Aree agricole	occupato	senza valido titolo	SENZA APP. SOVRANA	
3	4	BOSCO CEDUO	3	1) CARETTI EMILIO - 2) CARETTI FILIPPO - 3) CARETTI GIOVANNI - 4) CARETTI GIUSEPPINA - 5) CARETTI MARIA - 6) CARETTI PIERINO	PRIVATA	6.020	6.020	usi civici - proprieta' collettiva della generalita' degli abitanti della frazione di ESIO - privato -	INTERO	PASCOLO e LEGNATICO	A	no		Aree agricole	occupato	senza valido titolo	SENZA APP. SOVRANA	
3	5	BOSCO CEDUO	3	1) BRUSA CARLO 09\09\1926 - 2) BRUSA CARMEN 06\08\1961 - 3) BRUSA CRISTINA 05\08\1971 - 4) BRUSA INES 05\04\1928 - 5) BRUSA IRMA 20\10\1908 - 6) BRUSA MARISA 26\07\1933 - 7) BRUSA NADIA 02\11\1967 - 8) BRUSA RENZO 20\05\1943 - 9) CARETTI DORIS 29\07\1961	PRIVATA	9.640	9.640	usi civici - proprieta' collettiva della generalita' degli abitanti della frazione di ESIO - privato -	INTERO	PASCOLO e LEGNATICO	A	no			Aree agricole	occupato	senza valido titolo	SENZA APP. SOVRANA
3	6	BOSCO CEDUO	3	1) GAGLIARDI LUIGIA 22\11\1921	PRIVATA	3.950	3.684	usi civici - proprieta' collettiva della generalita' degli abitanti della frazione di ESIO - privato -	PARTE	PASCOLO e LEGNATICO	A	no		Aree agricole	occupato	senza valido titolo	SENZA APP. SOVRANA	
3	7	BOSCO CEDUO	3	1) BRIZIO ANNAMARIA 03\10\1929	PRIVATA	2.560	2.560	usi civici - proprieta' collettiva della generalita' degli abitanti della frazione di ESIO - privato -	INTERO	PASCOLO e LEGNATICO	A	no		Aree agricole	occupato	senza valido titolo	SENZA APP. SOVRANA	
3	8	BOSCO CEDUO	3	1) BRIZIO GINA 21\09\1928	PRIVATA	2.000	2.000	usi civici - proprieta' collettiva della generalita' degli abitanti della frazione di ESIO - privato -	INTERO	PASCOLO e LEGNATICO	A	no		Aree agricole	occupato	senza valido titolo	SENZA APP. SOVRANA	
3	9	BOSCO CEDUO	3	1) BRUSA GIANLUIGI 14\05\1952 - 2) BRUSA TIZIANO 12\04\1956 - 3) GAGLIARDI BATTISTA - 4) GAGLIARDI MARIA	PRIVATA	5.960	5.815	usi civici - proprieta' collettiva della generalita' degli abitanti della frazione di ESIO - privato -	PARTE	PASCOLO e LEGNATICO	A	no		Aree agricole	occupato	senza valido titolo	SENZA APP. SOVRANA	
3	10	BOSCO CEDUO	3	1) CARETTI EUGENIO 02\04\1904	PRIVATA	6.890	6.890	usi civici - proprieta' collettiva della generalita' degli abitanti della frazione di ESIO - privato -	INTERO	PASCOLO e LEGNATICO	A	no		Zone boscate	occupato	senza valido titolo	SENZA APP. SOVRANA	
3	11	BOSCO CEDUO	3	1) CARETTI PATRIZIA 29\08\1961 - 2) GAGLIARDI MARIA 31\07\1939	PRIVATA	14.160	14.160	usi civici - proprieta' collettiva della generalita' degli abitanti della frazione di ESIO - privato -	INTERO	PASCOLO e LEGNATICO	A	no		Zone boscate	occupato	senza valido titolo	SENZA APP. SOVRANA	
3	12	BOSCO CEDUO	3	1) COMUNE DI PREMENO	COMUNALE	285.920	285.920	usi civici - proprieta' collettiva della generalita' degli abitanti della frazione di ESIO - comunale -	INTERO	PASCOLO e LEGNATICO	A	no		Zone boscate	non occupato			
3	13	PRATO ARBOR	4	1) CARETTI GIUSEPPINA 06\11\1921 - 2) CARETTI SANDRINA 06\09\1927	PRIVATA	9.210	9.210	usi civici - proprieta' collettiva della generalita' degli abitanti della frazione di ESIO - privato -	INTERO	PASCOLO e LEGNATICO	A	no		Aree agricole	occupato	senza valido titolo	SENZA APP. SOVRANA	
3	14	SOPPRESSO			SOPPRESSO	116	116	usi civici - proprieta' collettiva della generalita' degli abitanti della frazione di ESIO - privato -	INTERO	PASCOLO e LEGNATICO	A	no		Aree agricole	occupato	senza valido titolo	SENZA APP. SOVRANA	
3	16	BOSCO CEDUO	2	1) CARETTI ELSA 29\03\1922	PRIVATA	1.770	1.770	usi civici - proprieta' collettiva della generalita' degli abitanti della frazione di ESIO - privato -	INTERO	PASCOLO e LEGNATICO	A	no		Aree agricole	occupato	senza valido titolo	SENZA APP. SOVRANA	
3	17	BOSCO CEDUO	2	1) CARETTI DORIS 29\07\1961 - 2) CARETTI MONICA 14\10\1966	PRIVATA	930	930	usi civici - proprieta' collettiva della generalita' degli abitanti della frazione di ESIO - privato -	INTERO	PASCOLO e LEGNATICO	A	no		Aree agricole	occupato	senza valido titolo	SENZA APP. SOVRANA	
3	18	PRATO ARBOR	4	1) BRUSA EMILIA 22\07\1939 - 2) BRUSA RENZA 23\08\1946	PRIVATA	930	930	usi civici - proprieta' collettiva della generalita' degli abitanti della frazione di ESIO - privato -	INTERO	PASCOLO e LEGNATICO	A	no		Aree agricole	occupato	senza valido titolo	SENZA APP. SOVRANA	
3	19	PRATO ARBOR	4	1) CARETTI BRUNA 19\04\1941	PRIVATA	1.050	1.050	usi civici - proprieta' collettiva della generalita' degli abitanti della frazione di ESIO - privato -	INTERO	PASCOLO e LEGNATICO	A	no		Aree agricole	occupato	senza valido titolo	SENZA APP. SOVRANA	

DATI CATASTALI							DATI USO CIVICO			Art.6 c.1 lett.b D.P.G.R. n.8/R		Art.6 c.1 lett.c D.P.G.R. n.8/R		Art.6 c.1 lett.d D.P.G.R. n.8/R			
FG	PART	QUALITA'	CL	DITTA CATASTALE	TIPO PROP.	SUP.CAT (mq)	SUP.CART (mq)	ANNOTAZIONE	PORZ_INT	contenuto uso civico accertato	Cat.	mutamento	motivazione	destinazione d'uso	stato	natura del possesso	motivazione
3	20	PRATO	4	1) CARETTI ADA MARINA 10\11\1929 - 2) CARETTI ANNA 13\12\1926 - 3) CARETTI ARMIDA 03\10\1930	PRIVATA	6.560	6.560	usi civici - proprieta' collettiva della generalita' degli abitanti della frazione di ESIO - privato -	INTERO	PASCOLO e LEGNATICO	A	no		Aree agricole	occupato	senza valido titolo	SENZA APP. SOVRANA
3	21	FABB RURALE		1) CARETTI ADA MARINA 10\11\1929 - 2) CARETTI ANNA 13\12\1926 - 3) CARETTI ARMIDA 03\10\1930	PRIVATA	120	120	usi civici - proprieta' collettiva della generalita' degli abitanti della frazione di ESIO - privato -	INTERO	PASCOLO e LEGNATICO	A	no		Aree agricole	occupato	senza valido titolo	SENZA APP. SOVRANA
3	22	PRATO	4	1) CARETTI GINO 09\11\1926 - 2) GAGLIARDI IRIDE 30\08\1933 - 3) GAGLIARDI MARGHERITA 09\09\1952 - 4) GAGLIARDI MARIA ROSA 17\03\1932 - 5) GAGLIARDI VIRGINIA 12\07\1938 - 6) MARTINELLI GIORGIO 14\06\1963 - 7) MARTINELLI MORENA 02\07\1967	PRIVATA	1.540	1.540	usi civici - proprieta' collettiva della generalita' degli abitanti della frazione di ESIO - privato -	INTERO	PASCOLO e LEGNATICO	A	no		Aree agricole	occupato	senza valido titolo	SENZA APP. SOVRANA
3	23	PRATO ARBOR	4	1) CARETTI ISABELLA 09\09\1944	PRIVATA	1.940	1.940	usi civici - proprieta' collettiva della generalita' degli abitanti della frazione di ESIO - privato -	INTERO	PASCOLO e LEGNATICO	A	no		Aree agricole	occupato	senza valido titolo	SENZA APP. SOVRANA
3	24	PRATO ARBOR	4	1) CARETTI ANNIBALE	PRIVATA	1.630	1.630	usi civici - proprieta' collettiva della generalita' degli abitanti della frazione di ESIO - privato -	INTERO	PASCOLO e LEGNATICO	A	no		Aree agricole	occupato	senza valido titolo	SENZA APP. SOVRANA
3	25	PRATO	4	1) CARETTI CARMELINA 28\11\1920 - 2) CARETTI CESARINA 18\10\1909 - 3) CARETTI FIORENZA 04\10\1917 - 4) CARETTI LUCIANO 16\02\1928 - 5) CARETTI PIETRO 07\08\1911	PRIVATA	1.220	1.220	usi civici - proprieta' collettiva della generalita' degli abitanti della frazione di ESIO - privato -	INTERO	PASCOLO e LEGNATICO	A	no		Aree agricole	occupato	senza valido titolo	SENZA APP. SOVRANA
3	26	PRATO ARBOR	4	1) CARETTI DELIA 20\09\1926	PRIVATA	1.540	1.540	usi civici - proprieta' collettiva della generalita' degli abitanti della frazione di ESIO - privato -	INTERO	PASCOLO e LEGNATICO	A	no		Aree agricole	occupato	senza valido titolo	SENZA APP. SOVRANA
3	27	BOSCO CEDUO	2	1) CAJELLI FERMO 17\06\1929 - 2) CERETTI RHODAN 13\06\1979 - 3) CERETTI XAVIER 17\10\1968 - 4) FRANZETTI ADRIANA 05\09\1942 - 5) GAGLIARDI ANGELA 25\09\1938 - 6) GAGLIARDI MANUELA 24\07\1960 - 7) GAGLIARDI SUSANNA 29\10\1958 - 8) LICCARDI ERNESTO 27\11\11	PRIVATA	540	540	usi civici - proprieta' collettiva della generalita' degli abitanti della frazione di ESIO - privato -	INTERO	PASCOLO e LEGNATICO	A	no		Aree agricole	occupato	senza valido titolo	SENZA APP. SOVRANA
3	28	BOSCO CEDUO	2	1) GAGLIARDI VIRGINIA 12\07\1938	PRIVATA	780	780	usi civici - proprieta' collettiva della generalita' degli abitanti della frazione di ESIO - privato -	INTERO	PASCOLO e LEGNATICO	A	no		Aree agricole	occupato	senza valido titolo	SENZA APP. SOVRANA
3	29	BOSCO CEDUO	2	1) BOSOTTI MARA 17\03\1975 - 2) CARETTI ALBINO 04\03\1934 - 3) CARETTI CAROLINA ERNESTA 05\12\1899 - 4) CARETTI CLEOFFE 26\08\1932 - 5) CARETTI ENRICA 20\05\1930 - 6) CARETTI FAUSTINA 07\08\1902 - 7) CARETTI FIORELLO 07\10\1940 - 8) CARETTI GILDA 20\05\19	PRIVATA	1.500	1.500	usi civici - proprieta' collettiva della generalita' degli abitanti della frazione di ESIO - privato -	INTERO	PASCOLO e LEGNATICO	A	no		Aree agricole	occupato	senza valido titolo	SENZA APP. SOVRANA
3	30	PRATO ARBOR	4	1) CARETTI GINO 09\11\1926 - 2) GAGLIARDI IRIDE 30\08\1933 - 3) GAGLIARDI MARGHERITA 09\09\1952 - 4) GAGLIARDI MARIA ROSA 17\03\1932 - 5) GAGLIARDI VIRGINIA 12\07\1938 - 6) MARTINELLI GIORGIO 14\06\1963 - 7) MARTINELLI MORENA 02\07\1967	PRIVATA	1.220	1.220	usi civici - proprieta' collettiva della generalita' degli abitanti della frazione di ESIO - privato -	INTERO	PASCOLO e LEGNATICO	A	no		Aree agricole	occupato	senza valido titolo	SENZA APP. SOVRANA
3	31	FABB RURALE		1) CARETTI GINO 09\11\1926 - 2) GAGLIARDI IRIDE 30\08\1933 - 3) GAGLIARDI MARGHERITA 09\09\1952 - 4) GAGLIARDI MARIA ROSA 17\03\1932 - 5) GAGLIARDI VIRGINIA 12\07\1938 - 6) MARTINELLI GIORGIO 14\06\1963 - 7) MARTINELLI MORENA 02\07\1967	PRIVATA	100	100	usi civici - proprieta' collettiva della generalita' degli abitanti della frazione di ESIO - privato -	INTERO	PASCOLO e LEGNATICO	A	no		Aree agricole	occupato	senza valido titolo	SENZA APP. SOVRANA
3	43	FABB RURALE		1) CARETTI ALBERTO 20\03\1925 - 2) CARETTI ERMENEGILDO 04\03\1913 - 3) CARETTI GIUSEPPE 14\09\1914 - 4) CARETTI MARIA 09\05\1921 - 5) FORTINA LAURA 03\03\1936 - 6) FORTINA STEFANINO 27\09\1933	PRIVATA	63	63	usi civici - proprieta' collettiva della generalita' degli abitanti della frazione di ESIO - privato -	INTERO	PASCOLO e LEGNATICO	A	no		Aree agricole	occupato	senza valido titolo	SENZA APP. SOVRANA
3	44	PRATO ARBOR	4	1) CARETTI ALBERTO 20\03\1925 - 2) CARETTI ERMENEGILDO 04\03\1913 - 3) CARETTI GIUSEPPE 14\09\1914 - 4) CARETTI MARIA 09\05\1921 - 5) FORTINA LAURA 03\03\1936 - 6) FORTINA STEFANINO 27\09\1933	PRIVATA	2.310	2.310	usi civici - proprieta' collettiva della generalita' degli abitanti della frazione di ESIO - privato -	INTERO	PASCOLO e LEGNATICO	A	no		Aree agricole	occupato	senza valido titolo	SENZA APP. SOVRANA
3	45	PRATO ARBOR	4	1) BRIZIO BENILDE 04\11\1931 - 2) BRUSA ELIDE 27\09\1958	PRIVATA	1.960	1.960	usi civici - proprieta' collettiva della generalita' degli abitanti della frazione di ESIO - privato -	INTERO	PASCOLO e LEGNATICO	A	no		Aree agricole	occupato	senza valido titolo	SENZA APP. SOVRANA
3	46	PRATO ARBOR	4	1) CARETTI ANNA 05\09\1929	PRIVATA	2.320	2.320	usi civici - proprieta' collettiva della generalita' degli abitanti della frazione di ESIO - privato -	INTERO	PASCOLO e LEGNATICO	A	no		Aree agricole	occupato	senza valido titolo	SENZA APP. SOVRANA
3	47	FABB RURALE		1) CARETTI ANNA 05\09\1929	PRIVATA	48	48	usi civici - proprieta' collettiva della generalita' degli abitanti della frazione di ESIO - privato -	INTERO	PASCOLO e LEGNATICO	A	no		Aree agricole	occupato	senza valido titolo	SENZA APP. SOVRANA
3	60	BOSCO CEDUO	2	1) CARETTI EMMA 02\07\1915	PRIVATA	5.050	5.050	usi civici - proprieta' collettiva della generalita' degli abitanti della frazione di ESIO - privato -	INTERO	PASCOLO e LEGNATICO	A	no		Aree agricole	occupato	senza valido titolo	SENZA APP. SOVRANA
3	61	BOSCO CEDUO	2	1) OGGIONI ALESSANDRO 20\02\1930 - 2) SESSI FRANCA 18\04\1932	PRIVATA	4.470	4.470	usi civici - proprieta' collettiva della generalita' degli abitanti della frazione di ESIO - privato -	INTERO	PASCOLO e LEGNATICO	A	no		Aree agricole	occupato	senza valido titolo	SENZA APP. SOVRANA
3	63	PRATO	4	1) BRUSA MARIO 26\10\1924	PRIVATA	880	880	usi civici - proprieta' collettiva della generalita' degli abitanti della frazione di ESIO - privato -	INTERO	PASCOLO e LEGNATICO	A	no		Aree agricole	occupato	senza valido titolo	SENZA APP. SOVRANA

DATI CATASTALI						DATI USO CIVICO			Art.6 c.1 lett.b D.P.G.R. n.8/R		Art.6 c.1 lett.c D.P.G.R. n.8/R		Art.6 c.1 lett.d D.P.G.R. n.8/R						
FG	PART	QUALITA'	CL	DITTA CATASTALE	TIPO PROP.	SUP.CAT (mq)	SUP.CART (mq)	ANNOTAZIONE	PORZ_INT	contenuto uso civico accertato	Cat.	mutamento	motivazione	destinazione d'uso	stato	natura del possesso	motivazione		
3	64	PRATO ARBOR	4	1) CAJELLI FERMO 17\06\1929 - 2) CERETTI RHODAN 13\06\1979 - 3) CERETTI XAVIER 17\10\1968 - 4) FRANZETTI ADRIANA 05\09\1942 - 5) GAGLIARDI ANGELA 25\09\1938 - 6) GAGLIARDI MANUELA 24\07\1960 - 7) GAGLIARDI SUSANNA 29\10\1958 - 8) LICCARDI ERNESTO 27\11\11	PRIVATA	760	760	usi civici - proprieta' collettiva della generalita' degli abitanti della frazione di ESIO - privato -	INTERO	PASCOLO e LEGNATICO	A	no			Aree agricole	occupato	senza valido titolo	SENZA APP. SOVRANA	
3	65	PASCOLO	1	1) BRUSA GIANCARLO 07\04\1927	PRIVATA	550	271	usi civici - proprieta' collettiva della generalita' degli abitanti della frazione di ESIO - privato -	PARTE	PASCOLO e LEGNATICO	A	no		Aree agricole	occupato	senza valido titolo	SENZA APP. SOVRANA		
3	66	PRATO	4	1) BRUSA GIANCARLO 07\04\1927	PRIVATA	780	378	usi civici - proprieta' collettiva della generalita' degli abitanti della frazione di ESIO - privato -	PARTE	PASCOLO e LEGNATICO	A	no		Aree agricole	occupato	senza valido titolo	SENZA APP. SOVRANA		
3	67	BOSCO CEDUO	2	1) CAJELLI FERMO 17\06\1929 - 2) CERETTI RHODAN 13\06\1979 - 3) CERETTI XAVIER 17\10\1968 - 4) FRANZETTI ADRIANA 05\09\1942 - 5) GAGLIARDI ANGELA 25\09\1938 - 6) GAGLIARDI MANUELA 24\07\1960 - 7) GAGLIARDI SUSANNA 29\10\1958 - 8) LICCARDI ERNESTO 27\11\11	PRIVATA	1.620	1.620	usi civici - proprieta' collettiva della generalita' degli abitanti della frazione di ESIO - privato -	INTERO	PASCOLO e LEGNATICO	A	no			Aree agricole	occupato	senza valido titolo	SENZA APP. SOVRANA	
3	68	PRATO ARBOR	4	1) BRUSA EMILIA 22\07\1939	PRIVATA	5.318	5.318	usi civici - proprieta' collettiva della generalita' degli abitanti della frazione di ESIO - privato -	INTERO	PASCOLO e LEGNATICO	A	no			Aree agricole	occupato	senza valido titolo	SENZA APP. SOVRANA	
3	70	PASCOLO	1	1) CARETTI ALBERTO 20\03\1925 - 2) CARETTI ERMENEGILDO 04\03\1913 - 3) CARETTI GIUSEPPE 14\09\1914 - 4) CARETTI MARIA 09\05\1921 - 5) FORTINA LAURA 03\03\1936 - 6) FORTINA STEFANINO 27\09\1933	PRIVATA	4.810	4.810	usi civici - proprieta' collettiva della generalita' degli abitanti della frazione di ESIO - privato -	INTERO	PASCOLO e LEGNATICO	A	no			Aree agricole	occupato	senza valido titolo	SENZA APP. SOVRANA	
3	71	PRATO	4	1) BRUSA ASSUNTA 17\09\1896 - 2) GAGLIARDI GIULIO 19\12\1922	PRIVATA	630	425	usi civici - proprieta' collettiva della generalita' degli abitanti della frazione di ESIO - privato -	PARTE	PASCOLO e LEGNATICO	A	no			Aree agricole	occupato	senza valido titolo	SENZA APP. SOVRANA	
3	73	PRATO ARBOR	3	1) BRUSA ASSUNTA 17\09\1896 - 2) GAGLIARDI GIULIO 19\12\1922	PRIVATA	1.020	729	usi civici - proprieta' collettiva della generalita' degli abitanti della frazione di ESIO - privato -	PARTE	PASCOLO e LEGNATICO	A	no			Aree agricole	occupato	senza valido titolo	SENZA APP. SOVRANA	
3	77	CAST FRUTTO		1) COMUNE DI PREMENO	COMUNALE	600	600	usi civici - proprieta' collettiva della generalita' degli abitanti della frazione di ESIO - comunale -	INTERO	PASCOLO e LEGNATICO	A	si			Aree agricole	non occupato			
3	83	BOSCO CEDUO	3	1) PETRONINI GIAN FRANCO 15\08\1944 - 2) PETRONINI GIANCARLO 11\10\1943	PRIVATA	21.290	21.290	usi civici - proprieta' collettiva della generalita' degli abitanti della frazione di ESIO - privato -	INTERO	PASCOLO e LEGNATICO	A	si	cfr TAV.1/5		Aree agricole	occupato	senza valido titolo	SENZA APP. SOVRANA	
3	84	BOSCO CEDUO	3	1) CARETTI ANDREINA 15\06\1946 - 2) CARETTI EZIO 21\12\1963 - 3) CARETTI GIOVANNI 01\04\1965 - 4) CARETTI GIUDITTA 06\10\1929 - 5) CARETTI LORENZO 25\10\1977 - 6) CARETTI LUCIANO 02\07\1957 - 7) CARETTI MELANIA 28\04\1983 - 8) CARETTI PIETRO GERMANO 10\0	PRIVATA	17.710	17.710	usi civici - proprieta' collettiva della generalita' degli abitanti della frazione di ESIO - privato -	INTERO	PASCOLO e LEGNATICO	A	si	cfr TAV.1/5			Aree agricole	occupato	senza valido titolo	SENZA APP. SOVRANA
3	85	BOSCO CEDUO	3	1) BRUSA PIERA 15\04\1940 - 2) CARETTI PRIMO 06\06\1901 - 3) CERETTI OLGA 07\05\1911	PRIVATA	22.240	22.240	usi civici - proprieta' collettiva della generalita' degli abitanti della frazione di ESIO - privato -	INTERO	PASCOLO e LEGNATICO	A	si	cfr TAV.1/5		Aree agricole	occupato	senza valido titolo	SENZA APP. SOVRANA	
3	86	BOSCO CEDUO	3	1) BRUSA ADRIANO 05\09\1944 - 2) BRUSA ALESSIO 12\02\1980 - 3) BRUSA ANGELA 04\06\1914 - 4) BRUSA ANGELO 23\02\1947 - 5) BRUSA ANTONIO LUIGI 08\09\1890 - 6) BRUSA ENRICO 25\12\1922 - 7) BRUSA GERMANA 18\12\1932 - 8) BRUSA GIACINTA 17\01\1924 - 9) BRUSA G	PRIVATA	17.630	17.630	usi civici - proprieta' collettiva della generalita' degli abitanti della frazione di ESIO - privato -	INTERO	PASCOLO e LEGNATICO	A	si	cfr TAV.1/5			Aree agricole	occupato	senza valido titolo	SENZA APP. SOVRANA
3	88	BOSCO CEDUO	3	1) CARETTI DAVIDE 17\10\1950 - 2) CARETTI EMILIA 27\11\1956 - 3) CARETTI GIULIO 29\10\1924 - 4) CARETTI IRMO 13\01\1953 - 5) CARETTI MARIA GRAZIA 02\12\1949 - 6) CARETTI MARIO - 7) CARETTI ROSETTA - 8) CARETTI SILVIA 16\01\1954	PRIVATA	21.050	21.050	usi civici - proprieta' collettiva della generalita' degli abitanti della frazione di ESIO - privato -	INTERO	PASCOLO e LEGNATICO	A	si	cfr TAV.1/5			Aree agricole	occupato	senza valido titolo	SENZA APP. SOVRANA
3	89	PASCOLO	2	1) CARETTI DAVIDE 17\10\1950 - 2) CARETTI EMILIA 27\11\1956 - 3) CARETTI GIULIO 29\10\1924 - 4) CARETTI IRMO 13\01\1953 - 5) CARETTI MARIA GRAZIA 02\12\1949 - 6) CARETTI MARIO - 7) CARETTI ROSETTA - 8) CARETTI SILVIA 16\01\1954	PRIVATA	360	360	usi civici - proprieta' collettiva della generalita' degli abitanti della frazione di ESIO - privato -	INTERO	PASCOLO e LEGNATICO	A	si	cfr TAV.1/5			Aree agricole	occupato	senza valido titolo	SENZA APP. SOVRANA
3	90	BOSCO CEDUO	3	1) CARETTI MARIA 16\12\1902	PRIVATA	18.890	18.890	usi civici - proprieta' collettiva della generalita' degli abitanti della frazione di ESIO - privato -	INTERO	PASCOLO e LEGNATICO	A	si	cfr TAV.1/5			Aree agricole	occupato	senza valido titolo	SENZA APP. SOVRANA
3	91	PASCOLO	2	1) CARETTI MARIA 16\12\1902	PRIVATA	270	270	usi civici - proprieta' collettiva della generalita' degli abitanti della frazione di ESIO - privato -	INTERO	PASCOLO e LEGNATICO	A	si	cfr TAV.1/5			Aree agricole	occupato	senza valido titolo	SENZA APP. SOVRANA
3	92	BOSCO CEDUO	3	1) CARETTI BIAGIO - 2) CARETTI CARLO - 3) CERUTTI ARMANDO	PRIVATA	20.910	20.910	usi civici - proprieta' collettiva della generalita' degli abitanti della frazione di ESIO - privato -	INTERO	PASCOLO e LEGNATICO	A	si	cfr TAV.1/5			Aree agricole	occupato	senza valido titolo	SENZA APP. SOVRANA
3	93	PASCOLO	2	1) CARETTI BIAGIO - 2) CARETTI CARLO - 3) CERUTTI ARMANDO	PRIVATA	930	930	usi civici - proprieta' collettiva della generalita' degli abitanti della frazione di ESIO - privato -	INTERO	PASCOLO e LEGNATICO	A	si	cfr TAV.1/5			Aree agricole	occupato	senza valido titolo	SENZA APP. SOVRANA
3	94	BOSCO CEDUO	3	1) CARETTI ALBERTO 20\03\1925 - 2) CARETTI ERMENEGILDO 04\03\1913 - 3) CARETTI GIUSEPPE 14\09\1914 - 4) CARETTI MARIA 09\05\1921 - 5) FORTINA LAURA 03\03\1936 - 6) FORTINA STEFANINO 27\09\1933	PRIVATA	10.420	10.420	usi civici - proprieta' collettiva della generalita' degli abitanti della frazione di ESIO - privato -	INTERO	PASCOLO e LEGNATICO	A	si	cfr TAV.1/5			Aree agricole	occupato	senza valido titolo	SENZA APP. SOVRANA

DATI CATASTALI							DATI USO CIVICO			Art.6 c.1 lett.b D.P.G.R. n.8/R		Art.6 c.1 lett.c D.P.G.R. n.8/R		Art.6 c.1 lett.d D.P.G.R. n.8/R			
FG	PART	QUALITA'	CL	DITTA CATASTALE	TIPO PROP.	SUP.CAT (mq)	SUP.CART (mq)	ANNOTAZIONE	PORZ_INT	contenuto uso civico accertato	Cat.	mutamento	motivazione	destinazione d'uso	stato	natura del possesso	motivazione
3	95	PASCOLO	2	1) CARETTI ALBERTO 20\03\1925 - 2) CARETTI ERMENEGILDO 04\03\1913 - 3) CARETTI GIUSEPPE 14\09\1914 - 4) CARETTI MA-RIA 09\05\1921 - 5) FORTINA LAURA 03\03\1936 - 6) FORTINA STEFANINO 27\09\1933	PRIVATA	720	720	usi civici - proprieta' collettiva della generalita' degli abitanti della frazione di ESIO - privato -	INTERO	PASCOLO e LEGNATICO	A	si	cfr TAV. 1/5	Aree agricole	occupato	senza valido titolo	SENZA APP. SOVRANA
3	96	BOSCO CEDUO	3	1) BURATTI CARLA 04\03\1943 - 2) CEROLI EMILIO 19\12\1898 - 3) PETRONINI GIANCARLO 11\10\1943 - 4) PETRONINI GIANNA 14\04\1918 - 5) PETRONINI GIANNI	PRIVATA	41.420	41.420	usi civici - proprieta' collettiva della generalita' degli abitanti della frazione di ESIO - privato -	INTERO	PASCOLO e LEGNATICO	A	si	cfr TAV. 1/5	Aree agricole	occupato	senza valido titolo	SENZA APP. SOVRANA
3	97	PASCOLO	2	1) BURATTI CARLA 04\03\1943 - 2) CEROLI EMILIO 19\12\1898 - 3) PETRONINI GIANCARLO 11\10\1943 - 4) PETRONINI GIANNA 14\04\1918 - 5) PETRONINI GIANNI	PRIVATA	1.550	1.550	usi civici - proprieta' collettiva della generalita' degli abitanti della frazione di ESIO - privato -	INTERO	PASCOLO e LEGNATICO	A	si	cfr TAV. 1/5	Aree agricole	occupato	senza valido titolo	SENZA APP. SOVRANA
3	98	BOSCO CEDUO	3	1) BRUSA CARLO 09\09\1926 - 2) BRUSA CARMEN 06\08\1961 - 3) BRUSA CRISTINA 05\08\1971 - 4) BRUSA INES 05\04\1928 - 5) BRUSA MARISA 26\07\1933 - 6) BRUSA NADIA 02\11\1967 - 7) BRUSA RENZO 20\05\1943	PRIVATA	77.880	77.880	usi civici - proprieta' collettiva della generalita' degli abitanti della frazione di ESIO - privato -	INTERO	PASCOLO e LEGNATICO	A	si	cfr TAV. 1/5	Aree agricole	occupato	senza valido titolo	SENZA APP. SOVRANA
3	99	BOSCO CEDUO	3	1) CARETTI ALBERTO 20\03\1925 - 2) CARETTI ERMENEGILDO 04\03\1913 - 3) CARETTI GIUSEPPE 14\09\1914 - 4) CARETTI MA-RIA 09\05\1921 - 5) FORTINA LAURA 03\03\1936 - 6) FORTINA STEFANINO 27\09\1933	PRIVATA	1.770	1.770	usi civici - proprieta' collettiva della generalita' degli abitanti della frazione di ESIO - privato -	INTERO	PASCOLO e LEGNATICO	A	no		Aree agricole	occupato	senza valido titolo	SENZA APP. SOVRANA
3	100	BOSCO CEDUO	2	1) COMUNE DI PREMENO	COMUNALE	5.310	5.310	usi civici - proprieta' collettiva della generalita' degli abitanti della frazione di ESIO - comunale -	INTERO	PASCOLO e LEGNATICO	A	si	cfr TAV. 1/5	Zone boscate	non occu- pato		
3	106	BOSCO CEDUO	3	1) CARETTI ALBERTO 20\03\1925 - 2) CARETTI ANITA 16\09\1933 - 3) CARETTI ERMENEGILDO 04\03\1913 - 4) CARETTI GIUSEPPE 14\09\1914 - 5) CARETTI MARIA 09\05\1921 - 6) FORTINA LAURA 03\03\1936 - 7) FORTINA STEFANINO 27\09\1933	PRIVATA	10.680	10.680	usi civici - proprieta' collettiva della generalita' degli abitanti della frazione di ESIO - privato -	INTERO	PASCOLO e LEGNATICO	A	si	cfr TAV. 1/5	Zone boscate	occupato	senza valido titolo	SENZA APP. SOVRANA
3	107	BOSCO CEDUO	3	1) BRUSA ASSUNTA - 2) BRUSA GIANCARLO - 3) BRUSA MARIO - 4) BRUSA PIETRO - 5) CAJELLI FERMO 17\06\1929 - 6) CARETTI ADA MARINA - 7) CARETTI ADA MARINA 10\11\1929 - 8) CARETTI ADELE - 9) CARETTI ANNA - 10) CARETTI ANNA 13\12\1926 - 11) CARETTI ARMIDA - 12	PRIVATA	18.410	18.410	usi civici - proprieta' collettiva della generalita' degli abitanti della frazione di ESIO - privato -	INTERO	PASCOLO e LEGNATICO	A	si	cfr TAV. 1/5	Zone boscate	occupato	senza valido titolo	SENZA APP. SOVRANA
3	109	PASCOLO	1	1) BRUSA CARLO 09\09\1926 - 2) BRUSA CARMEN 06\08\1961 - 3) BRUSA CRISTINA 05\08\1971 - 4) BRUSA INES 05\04\1928 - 5) BRUSA MARISA 26\07\1933 - 6) BRUSA NADIA 02\11\1967 - 7) BRUSA RENZO 20\05\1943	PRIVATA	840	840	usi civici - proprieta' collettiva della generalita' degli abitanti della frazione di ESIO - privato -	INTERO	PASCOLO e LEGNATICO	A	no		Zone boscate	occupato	senza valido titolo	SENZA APP. SOVRANA
3	114	BOSCO CEDUO	3	1) COMUNE DI PREMENO	COMUNALE	360	360	usi civici - proprieta' collettiva della generalita' degli abitanti della frazione di ESIO - comunale -	INTERO	PASCOLO e LEGNATICO	A	no		Zone boscate	non occu- pato		
3	119	PRATO	3	1) COGLIA ANGELA 23\05\1929 - 2) COGLIA FRANCESCO 30\05\1901	PRIVATA	2.440	2.440	usi civici - proprieta' collettiva della generalita' degli abitanti della frazione di ESIO - privato -	INTERO	PASCOLO e LEGNATICO	A	no		Zone boscate	occupato	senza valido titolo	SENZA APP. SOVRANA
3	122	BOSCO CEDUO	3	1) BOTTACCHI IRENE 30\12\1932 - 2) CARETTI DANTE 17\12\1957	PRIVATA	1.930	1.930	usi civici - proprieta' collettiva della generalita' degli abitanti della frazione di ESIO - privato -	INTERO	PASCOLO e LEGNATICO	A	no		Zone boscate	occupato	senza valido titolo	SENZA APP. SOVRANA
3	124	BOSCO CEDUO	3	1) CARETTI DORIS 29\07\1961 - 2) CARETTI MONICA 14\10\1966	PRIVATA	2.650	2.650	usi civici - proprieta' collettiva della generalita' degli abitanti della frazione di ESIO - privato -	INTERO	PASCOLO e LEGNATICO	A	no		Zone boscate	occupato	senza valido titolo	SENZA APP. SOVRANA
3	126	BOSCO CEDUO	2	1) CARETTI DORIS 29\07\1961 - 2) CARETTI MONICA 14\10\1966	PRIVATA	760	760	usi civici - proprieta' collettiva della generalita' degli abitanti della frazione di ESIO - privato -	INTERO	PASCOLO e LEGNATICO	A	no		Zone boscate	occupato	senza valido titolo	SENZA APP. SOVRANA
3	127	BOSCO CEDUO	3	1) CARETTI ALBERTO 20\03\1925 - 2) CARETTI ERMENEGILDO 04\03\1913 - 3) CARETTI GIUSEPPE 14\09\1914 - 4) CARETTI MA-RIA 09\05\1921 - 5) FORTINA LAURA 03\03\1936 - 6) FORTINA STEFANINO 27\09\1933	PRIVATA	10.430	10.430	usi civici - proprieta' collettiva della generalita' degli abitanti della frazione di ESIO - privato -	INTERO	PASCOLO e LEGNATICO	A	si	cfr TAV. 1/5	Zone boscate	occupato	senza valido titolo	SENZA APP. SOVRANA
3	128	PASCOLO	2	1) CARETTI ALBERTO 20\03\1925 - 2) CARETTI ERMENEGILDO 04\03\1913 - 3) CARETTI GIUSEPPE 14\09\1914 - 4) CARETTI MA-RIA 09\05\1921 - 5) FORTINA LAURA 03\03\1936 - 6) FORTINA STEFANINO 27\09\1933	PRIVATA	720	720	usi civici - proprieta' collettiva della generalita' degli abitanti della frazione di ESIO - privato -	INTERO	PASCOLO e LEGNATICO	A	si	cfr TAV. 1/5	Aree agricole	occupato	senza valido titolo	SENZA APP. SOVRANA
3	129	BOSCO CEDUO	3	1) CARETTI ALBERTO 20\03\1925 - 2) CARETTI ANITA 16\09\1933 - 3) CARETTI ERMENEGILDO 04\03\1913 - 4) CARETTI GIUSEPPE 14\09\1914 - 5) CARETTI MARIA 09\05\1921 - 6) FORTINA LAURA 03\03\1936 - 7) FORTINA STEFANINO 27\09\1933	PRIVATA	10.250	10.250	usi civici - proprieta' collettiva della generalita' degli abitanti della frazione di ESIO - privato -	INTERO	PASCOLO e LEGNATICO	A	si	cfr TAV. 1/5	Aree agricole	occupato	senza valido titolo	SENZA APP. SOVRANA
3	130	BOSCO CEDUO	2	1) BOSOTTI KATIA 01\02\1971	PRIVATA	920	920	usi civici - proprieta' collettiva della generalita' degli abitanti della frazione di ESIO - privato -	INTERO	PASCOLO e LEGNATICO	A	no		Aree agricole	occupato	senza valido titolo	SENZA APP. SOVRANA
3	334	ENTE URBANO			ENTE URBAN	92	92	usi civici - proprieta' collettiva della generalita' degli abitanti della frazione di ESIO - privato -	INTERO	PASCOLO e LEGNATICO	A	no		Aree agricole	occupato	senza valido titolo	SENZA APP. SOVRANA

DATI CATASTALI						DATI USO CIVICO			Art.6 c.1 lett.b D.P.G.R. n.8/R		Art.6 c.1 lett.c D.P.G.R. n.8/R		Art.6 c.1 lett.d D.P.G.R. n.8/R				
FG	PART	QUALITA'	CL	DITTA CATASTALE	TIPO PROP.	SUP.CAT (mq)	SUP.CART (mq)	ANNOTAZIONE	PORZ_INT	contenuto uso civico accertato	Cat.	mutamento	motivazione	destinazione d'uso	stato	natura del possesso	motivazione
5	22	BOSCO CEDUO	2	1) COMUNE DI PREMENO	COMUNALE	4.130	4.130	usi civici - proprieta' collettiva della generalita' degli abitanti della frazione di ESIO - comunale -	INTERO	PASCOLO e LEGNATICO	A	si	cfr TAV.1/5	Aree agricole	non occupato		
6	1	BOSCO CEDUO	3	1) COMUNE DI PREMENO (PARTE 1)	COMUNALE	252.050	252.050	usi civici - proprieta' collettiva della generalita' degli abitanti della frazione di POLLINO - comunale -	PARTE 1	PASCOLO e LEGNATICO	A	no		Aree insediamenti ricettivi alberghieri esistenti	non occupato		
6	1	BOSCO CEDUO	3	1) COMUNE DI PREMENO (PARTE 2)	COMUNALE	252.050	252.050	usi civici - proprieta' collettiva della generalita' degli abitanti della frazione di PREMENO - comunale -	PARTE 2	PASCOLO e LEGNATICO	A	no		Aree insediamenti ricettivi alberghieri esistenti	non occupato		
6	2	PASCOLO	2	1) COMUNE DI PREMENO	COMUNALE	5.510	5.510	usi civici - proprieta' collettiva della generalita' degli abitanti della frazione di PREMENO - comunale -	INTERO	PASCOLO e LEGNATICO	A	si	cfr TAV.1/5	Aree agricole	non occupato		
6	3	PASCOLO	2	1) COMUNE DI PREMENO	COMUNALE	192.870	192.870	usi civici - proprieta' collettiva della generalita' degli abitanti della frazione di PREMENO - comunale -	INTERO	PASCOLO e LEGNATICO	A	no		Aree agricole	non occupato		
6	4	PASCOLO	2	1) COMUNE DI PREMENO	COMUNALE	17.210	17.210	usi civici - proprieta' collettiva della generalita' degli abitanti della frazione di PREMENO - comunale -	INTERO	PASCOLO e LEGNATICO	A	si	cfr TAV.1/5	Aree agricole	non occupato		
6	5	PASCOLO	2	1) COMUNE DI PREMENO	COMUNALE	6.960	6.960	usi civici - proprieta' collettiva della generalita' degli abitanti della frazione di PREMENO - comunale -	INTERO	PASCOLO e LEGNATICO	A	si	cfr TAV.1/5	Aree agricole	non occupato		
6	6	PASCOLO	2	1) COMUNE DI PREMENO	COMUNALE	21.790	21.790	usi civici - proprieta' collettiva della generalita' degli abitanti della frazione di PREMENO - comunale -	INTERO	PASCOLO e LEGNATICO	A	si	cfr TAV.1/5	Aree agricole	non occupato		
6	8	BOSCO CEDUO	3	1) COMUNE DI PREMENO (PARTE 1)	COMUNALE	78.340	78.340	usi civici - proprieta' collettiva della generalita' degli abitanti della frazione di PREMENO - comunale -	PARTE 1	PASCOLO e LEGNATICO	A	no		Aree insediamenti ricettivi alberghieri esistenti	non occupato		
6	8	BOSCO CEDUO	3	1) COMUNE DI PREMENO (PARTE 2)	COMUNALE	78.340	78.340	usi civici - proprieta' collettiva della generalita' degli abitanti della frazione di POLLINO - comunale -	PARTE 2	PASCOLO e LEGNATICO	A	no		Aree insediamenti ricettivi alberghieri esistenti	non occupato		
6	9	FU D ACCERT		1) COMUNE DI PREMENO	COMUNALE	10	10	usi civici - proprieta' collettiva della generalita' degli abitanti della frazione di PREMENO - comunale -	INTERO	PASCOLO e LEGNATICO	A	no		Aree agricole	non occupato		
7	1	BOSCO CEDUO	2	1) COMUNE DI PREMENO	COMUNALE	6.850	6.850	usi civici - proprieta' collettiva della generalita' degli abitanti della frazione di ESIO - comunale -	INTERO	PASCOLO e LEGNATICO	A	no		Aree agricole	non occupato		
7	329	BOSCO CEDUO	2	1) COMUNE DI PREMENO	COMUNALE	59.260	59.260	usi civici - proprieta' collettiva della generalita' degli abitanti della frazione di ESIO - comunale -	INTERO	PASCOLO e LEGNATICO	A	no		Aree agricole	non occupato		
7	1074	BOSCO CEDUO	3	1) CEROLI PIERO - 2) CEROLI STEFANO	PRIVATA	1.780	664	usi civici - proprieta' collettiva della generalita' degli abitanti della frazione di ESIO - privato -	PARTE	PASCOLO e LEGNATICO	A	no		Aree agricole	occupato	senza valido titolo	SENZA APP. SOVRANA
8	5	PRATO ARBOR	3	1) BRUSA CLAUDIO 16\10\1956 - 2) SOLLAZZO MARIA 30\07\1959	PRIVATA	970	232	usi civici - proprieta' collettiva della generalita' degli abitanti della frazione di ESIO - privato -	PARTE	PASCOLO e LEGNATICO	A	si	cfr TAV.1/5	Aree agricole	occupato	senza valido titolo	SENZA APP. SOVRANA
8	13	FU D ACCERT		1) BRIZIO BENILDE 04\11\1931 - 2) BRUSA ELIDE 27\09\1958 - 3) BRUSA GIORDANO 29\09\1926 - 4) BRUSA RINALDO 26\10\1935	PRIVATA	180	180	usi civici - proprieta' collettiva della generalita' degli abitanti della frazione di ESIO - privato -	INTERO	PASCOLO e LEGNATICO	A	si	cfr TAV.1/5	Aree a capacità insediativa invariata	occupato	senza valido titolo	SENZA APP. SOVRANA
8	14	PRATO ARBOR	3	1) BRIZIO BENILDE 04\11\1931 - 2) BRUSA ELIDE 27\09\1958	PRIVATA	960	960	usi civici - proprieta' collettiva della generalita' degli abitanti della frazione di ESIO - privato -	INTERO	PASCOLO e LEGNATICO	A	si	cfr TAV.1/5	Aree a capacità insediativa invariata	occupato	senza valido titolo	SENZA APP. SOVRANA
8	15	BOSCO CEDUO	2	1) CARETTI DELIA 20\09\1926	PRIVATA	950	950	usi civici - proprieta' collettiva della generalita' degli abitanti della frazione di ESIO - privato -	INTERO	PASCOLO e LEGNATICO	A	no		Aree a capacità insediativa invariata	occupato	senza valido titolo	SENZA APP. SOVRANA

DATI CATASTALI							DATI USO CIVICO			Art.6 c.1 lett.b D.P.G.R. n.8/R		Art.6 c.1 lett.c D.P.G.R. n.8/R		Art.6 c.1 lett.d D.P.G.R. n.8/R			
FG	PART	QUALITA'	CL	DITTA CATASTALE	TIPO PROP.	SUP.CAT (mq)	SUP.CART (mq)	ANNOTAZIONE	PORZ_INT	contenuto uso civico accertato	Cat.	mutamento	motivazione	destinazione d'uso	stato	natura del possesso	motivazione
8	16	PRATO	3	1) BRUSA RINALDO 05\09\1930	PRIVATA	120	120	usi civici - proprieta' collettiva della generalita' degli abitanti della frazione di ESIO - privato -	INTERO	PASCOLO e LEGNATICO	A	si	cfr TAV.1/5	Aree a capacita' insediativa invariata	occupato	senza valido titolo	SENZA APP. SOVRANA
8	17	PASCOLO	2	1) BRUSA GIORDANO 29\09\1926	PRIVATA	72	72	usi civici - proprieta' collettiva della generalita' degli abitanti della frazione di ESIO - privato -	INTERO	PASCOLO e LEGNATICO	A	si	cfr TAV.1/5	Fasce di rispetto	occupato	senza valido titolo	SENZA APP. SOVRANA
8	18	PRATO ARBOR	3	1) BOTTACCHI ALEX 06\10\1989 - 2) BOTTACCHI ERNESTO 29\10\1951 - 3) BRISA AURELIA 09\11\1938 - 4) BRUSA DORINA 07\09\1931 - 5) BRUSA ELENA 27\03\1952 - 6) BRUSA ELENA 27\03\1972 - 7) BRUSA GERMANA 21\06\1963 - 8) BRUSA GERMANA 21\06\1963 - 9) BRUSA GIACI	PRIVATA	1.230	1.230	usi civici - proprieta' collettiva della generalita' degli abitanti della frazione di ESIO - privato -	INTERO	PASCOLO e LEGNATICO	A	no		Aree agricole	occupato	senza valido titolo	SENZA APP. SOVRANA
8	19	PRATO ARBOR	3	1) BOTTACCHI BICE 07\08\1947 - 2) BOTTACCHI CLARA 25\07\1934 - 3) BOTTACCHI EGIDIO 22\09\1943 - 4) BOTTACCHI ELSA 10\10\1937 - 5) BOTTACCHI FRANCA 20\12\1931 - 6) BOTTACCHI IRENE 30\12\1932 - 7) BOTTACCHI ROBERTO 22\09\1945 - 8) BRUSA BAMBINA 03\06\1908	PRIVATA	1.510	1.510	usi civici - proprieta' collettiva della generalita' degli abitanti della frazione di ESIO - privato -	INTERO	PASCOLO e LEGNATICO	A	no		Aree agricole	occupato	senza valido titolo	SENZA APP. SOVRANA
8	29	FU D ACCERT		1) BRUSA BRUNO 28\02\1953 - 2) BRUSA FRANCO 19\04\1939 - 3) BRUSA GIOVANNA 15\09\1946 - 4) BRUSA LUISELLA 20\11\1960 - 5) BRUSA OSVALDO 26\07\1943 - 6) BRUSA PIER LUIGI 26\01\1950	PRIVATA	340	340	usi civici - proprieta' collettiva della generalita' degli abitanti della frazione di ESIO - privato -	INTERO	PASCOLO e LEGNATICO	A	no		Aree agricole	occupato	senza valido titolo	SENZA APP. SOVRANA
8	56	BOSCO CEDUO	2	1) BRUSA BRUNO 28\02\1953 - 2) BRUSA EMILIA 22\07\1939 - 3) BRUSA FRANCO 19\04\1939 - 4) BRUSA GIOVANNA 15\09\1956 - 5) BRUSA LUISELLA 20\11\1960 - 6) BRUSA OSVALDO 26\07\1943 - 7) BRUSA PIERLUIGI 26\01\1950 - 8) BRUSA RENZA 23\08\1946 - 9) CARETTI ANNA	PRIVATA	2.870	2.870	usi civici - proprieta' collettiva della generalita' degli abitanti della frazione di ESIO - privato -	INTERO	PASCOLO e LEGNATICO	A	no		Aree agricole	occupato	senza valido titolo	SENZA APP. SOVRANA
8	57	PASCOLO	2	1) BOTTACCHI ALEX 06\10\1989 - 2) BOTTACCHI ERNESTO 29\10\1951 - 3) BRISA AURELIA 09\11\1938 - 4) BRUSA DORINA 07\09\1931 - 5) BRUSA ELENA 27\03\1952 - 6) BRUSA ELENA 27\03\1972 - 7) BRUSA GERMANA 21\06\1963 - 8) BRUSA GERMANA 21\06\1963 - 9) BRUSA GIACI	PRIVATA	46	46	usi civici - proprieta' collettiva della generalita' degli abitanti della frazione di ESIO - privato -	INTERO	PASCOLO e LEGNATICO	A	no		Aree agricole	occupato	senza valido titolo	SENZA APP. SOVRANA
8	58	BOSCO CEDUO	2	1) BRUSA GIORDANO 29\09\1926	PRIVATA	4	4	usi civici - proprieta' collettiva della generalita' degli abitanti della frazione di ESIO - privato -	INTERO	PASCOLO e LEGNATICO	A	si	cfr TAV.1/5	Aree agricole	occupato	senza valido titolo	SENZA APP. SOVRANA
8	65	SOPPRESSO			SOPPRESSO	114	114	usi civici - proprieta' collettiva della generalita' degli abitanti della frazione di ESIO - privato -	INTERO	PASCOLO e LEGNATICO	A	no		Aree agricole	occupato	senza valido titolo	SENZA APP. SOVRANA
8	66	PRATO ARBOR	4	1) BRUSA CARLO 09\09\1926 - 2) BRUSA CARMEN 06\08\1961 - 3) BRUSA CRISTINA 05\08\1971 - 4) BRUSA INES 05\04\1928 - 5) BRUSA MARISA 26\07\1933 - 6) BRUSA NADIA 02\11\1967 - 7) BRUSA RENZO 20\05\1943	PRIVATA	3.430	2.968	usi civici - proprieta' collettiva della generalita' degli abitanti della frazione di ESIO - privato -	PARTE	PASCOLO e LEGNATICO	A	no		Aree agricole	occupato	senza valido titolo	SENZA APP. SOVRANA
8	67	PRATO ARBOR	4	1) CARETTI UBALDO 10\12\1938	PRIVATA	2.350	2.350	usi civici - proprieta' collettiva della generalita' degli abitanti della frazione di ESIO - privato -	INTERO	PASCOLO e LEGNATICO	A	no		Aree agricole	occupato	senza valido titolo	SENZA APP. SOVRANA
8	68	FABB RURALE		1) CARETTI UBALDO 10\12\1938	PRIVATA	64	64	usi civici - proprieta' collettiva della generalita' degli abitanti della frazione di ESIO - privato -	INTERO	PASCOLO e LEGNATICO	A	no		Aree agricole	occupato	senza valido titolo	SENZA APP. SOVRANA
8	69	PRATO ARBOR	3	1) BRUSA BRUNO 28\02\1953 - 2) BRUSA EMILIA 22\07\1939 - 3) BRUSA FRANCO 19\04\1939 - 4) BRUSA GIOVANNA 15\09\1956 - 5) BRUSA LUISELLA 20\11\1960 - 6) BRUSA OSVALDO 26\07\1943 - 7) BRUSA PIERLUIGI 26\01\1950 - 8) BRUSA RENZA 23\08\1946 - 9) CARETTI ANNA	PRIVATA	1.420	1.420	usi civici - proprieta' collettiva della generalita' degli abitanti della frazione di ESIO - privato -	INTERO	PASCOLO e LEGNATICO	A	no		Aree agricole	occupato	senza valido titolo	SENZA APP. SOVRANA
8	70	FABB RURALE		1) BRUSA BRUNO 28\02\1953 - 2) BRUSA FRANCO 19\04\1939 - 3) BRUSA GIOVANNA 15\09\1946 - 4) BRUSA LUISELLA 20\11\1960 - 5) BRUSA OSVALDO 26\07\1943 - 6) BRUSA PIER LUIGI 26\01\1950	PRIVATA	220	220	usi civici - proprieta' collettiva della generalita' degli abitanti della frazione di ESIO - privato -	INTERO	PASCOLO e LEGNATICO	A	no		Aree agricole	occupato	senza valido titolo	SENZA APP. SOVRANA
8	71	ENTE URBANO			ENTE URBAN	280	280	usi civici - proprieta' collettiva della generalita' degli abitanti della frazione di ESIO - privato -	INTERO	PASCOLO e LEGNATICO	A	no		Fasce di rispetto	occupato	senza valido titolo	SENZA APP. SOVRANA
8	72	PRATO ARBOR	3	1) BOTTACCHI BICE 07\08\1947 - 2) BOTTACCHI CLARA 25\07\1934 - 3) BOTTACCHI EGIDIO 22\09\1943 - 4) BOTTACCHI ELSA 10\10\1937 - 5) BOTTACCHI FRANCA 20\12\1931 - 6) BOTTACCHI IRENE 30\12\1932 - 7) BOTTACCHI ROBERTO 22\09\1945 - 8) BRUSA GERMANA 18\12\1932	PRIVATA	3.480	3.480	usi civici - proprieta' collettiva della generalita' degli abitanti della frazione di ESIO - privato -	INTERO	PASCOLO e LEGNATICO	A	no		Fasce di rispetto	occupato	senza valido titolo	SENZA APP. SOVRANA
8	81	BOSCO CEDUO	2	1) COMUNE DI PREMENO	COMUNALE	13.080	13.080	usi civici - proprieta' collettiva della generalita' degli abitanti della frazione di ESIO - comunale -	INTERO	PASCOLO e LEGNATICO	A	no		Fasce di rispetto	non occupato		
8	82	BOSCO CEDUO	2	1) COMUNE DI PREMENO	COMUNALE	58.410	58.410	usi civici - proprieta' collettiva della generalita' degli abitanti della frazione di ESIO - comunale -	INTERO	PASCOLO e LEGNATICO	A	no		Fasce di rispetto	non occupato		

DATI CATASTALI							DATI USO CIVICO			Art.6 c.1 lett.b D.P.G.R. n.8/R		Art.6 c.1 lett.c D.P.G.R. n.8/R		Art.6 c.1 lett.d D.P.G.R. n.8/R			
FG	PART	QUALITA'	CL	DITTA CATASTALE	TIPO PROP.	SUP.CAT (mq)	SUP.CART (mq)	ANNOTAZIONE	PORZ_INT	contenuto uso civico accertato	Cat.	mutamento	motivazione	destinazione d'uso	stato	natura del possesso	motivazione
8	83	BOSCO CEDUO	2	1) COMUNE DI PREMENO	COMUNALE	225.950	225.950	usi civici - proprieta' collettiva della generalita' degli abitanti della frazione di ESIO - comunale -	INTERO	PASCOLO e LEGNATICO	A	no		Fasce di rispetto	non occupato		
8	84	BOSCO CEDUO	3	1) BOTTACCHI ALEX 06\10\1989 - 2) BOTTACCHI ERNESTO 29\10\1951 - 3) BRUSA AURELIA 09\11\1938 - 4) BRUSA DORINA 07\09\1931 - 5) BRUSA ELENA 27\03\1952 - 6) BRUSA ELENA 27\03\1972 - 7) BRUSA GERMANA 21\06\1963 - 8) BRUSA LUISA 27\03\1952 - 9) BRUSA TIZIANA	PRIVATA	1.530	1.530	usi civici - proprieta' collettiva della generalita' degli abitanti della frazione di ESIO - privato -	INTERO	PASCOLO e LEGNATICO	A	no		Aree agricole	occupato	senza valido titolo	SENZA APP. SOVRANA
8	85	BOSCO CEDUO	3	1) CARETTI DELIA 20\09\1926	PRIVATA	1.620	1.620	usi civici - proprieta' collettiva della generalita' degli abitanti della frazione di ESIO - privato -	INTERO	PASCOLO e LEGNATICO	A	no		Aree agricole	occupato	senza valido titolo	SENZA APP. SOVRANA
8	86	PRATO ARBOR	4	1) CARETTI ALBERTO 20\03\1925 - 2) CARETTI ERMENEGILDO 04\03\1913 - 3) CARETTI GIUSEPPE 14\09\1914 - 4) CARETTI MARIA 09\05\1921 - 5) FORTINA LAURA 03\03\1936 - 6) FORTINA STEFANINO 27\09\1933	PRIVATA	3.560	3.560	usi civici - proprieta' collettiva della generalita' degli abitanti della frazione di ESIO - privato -	INTERO	PASCOLO e LEGNATICO	A	no		Aree agricole	occupato	senza valido titolo	SENZA APP. SOVRANA
8	87	FABB RURALE		1) CARETTI ALBERTO 20\03\1925 - 2) CARETTI ERMENEGILDO 04\03\1913 - 3) CARETTI GIUSEPPE 14\09\1914 - 4) CARETTI MARIA 09\05\1921 - 5) FORTINA LAURA 03\03\1936 - 6) FORTINA STEFANINO 27\09\1933	PRIVATA	56	56	usi civici - proprieta' collettiva della generalita' degli abitanti della frazione di ESIO - privato -	INTERO	PASCOLO e LEGNATICO	A	no		Aree agricole	occupato	senza valido titolo	SENZA APP. SOVRANA
8	88	BOSCO CEDUO	3	1) CARETTI DORIS 29\07\1961 - 2) CARETTI MONICA 14\10\1966	PRIVATA	4.550	4.550	usi civici - proprieta' collettiva della generalita' degli abitanti della frazione di ESIO - privato -	INTERO	PASCOLO e LEGNATICO	A	no		Aree agricole	occupato	senza valido titolo	SENZA APP. SOVRANA
8	89	BOSCO CEDUO	2	1) COMUNE DI PREMENO	COMUNALE	800	800	usi civici - proprieta' collettiva della generalita' degli abitanti della frazione di ESIO - comunale -	INTERO	PASCOLO e LEGNATICO	A	no		Aree agricole	non occupato		
8	90	PRATO ARBOR	4	1) BRUSA ALDO 02\07\1963	PRIVATA	3.890	3.890	usi civici - proprieta' collettiva della generalita' degli abitanti della frazione di ESIO - privato -	INTERO	PASCOLO e LEGNATICO	A	no		Aree agricole	occupato	senza valido titolo	SENZA APP. SOVRANA
8	91	FABB RURALE		1) BRUSA ALDO 02\07\1963	PRIVATA	72	72	usi civici - proprieta' collettiva della generalita' degli abitanti della frazione di ESIO - privato -	INTERO	PASCOLO e LEGNATICO	A	no		Aree a capacita' insediativa invariata	occupato	senza valido titolo	SENZA APP. SOVRANA
8	92	PRATO	4	1) BRUSA BRUNO 28\02\1953 - 2) BRUSA EMILIA 22\07\1939 - 3) BRUSA FRANCO 19\04\1939 - 4) BRUSA GIOVANNA 15\09\1946 - 5) BRUSA LUISELLA 20\11\1960 - 6) BRUSA OSVALDO 26\07\1943 - 7) BRUSA PIER LUIGI 26\01\1950 - 8) BRUSA RENZA 23\08\1946	PRIVATA	2.980	2.980	usi civici - proprieta' collettiva della generalita' degli abitanti della frazione di ESIO - privato -	INTERO	PASCOLO e LEGNATICO	A	no		Aree a capacita' insediativa invariata	occupato	senza valido titolo	SENZA APP. SOVRANA
8	93	PRATO ARBOR	3	1) BRUSA BRUNO 28\02\1953 - 2) BRUSA EMILIA 22\07\1939 - 3) BRUSA FRANCO 19\04\1939 - 4) BRUSA GIOVANNA 15\09\1956 - 5) BRUSA LUISELLA 20\11\1960 - 6) BRUSA OSVALDO 26\07\1943 - 7) BRUSA PIERLUIGI 26\01\1950 - 8) BRUSA RENZA 23\08\1946 - 9) CARETTI ANNA	PRIVATA	2.500	2.500	usi civici - proprieta' collettiva della generalita' degli abitanti della frazione di ESIO - privato -	INTERO	PASCOLO e LEGNATICO	A	no		Aree a capacita' insediativa invariata	occupato	senza valido titolo	SENZA APP. SOVRANA
8	94	FABB RURALE		1) BRUSA BRUNO 28\02\1953 - 2) BRUSA EMILIA 22\07\1939 - 3) BRUSA FRANCO 19\04\1939 - 4) BRUSA GIOVANNA 15\09\1956 - 5) BRUSA LUISELLA 20\11\1960 - 6) BRUSA OSVALDO 26\07\1943 - 7) BRUSA PIERLUIGI 26\01\1950 - 8) BRUSA RENZA 23\08\1946 - 9) CARETTI ANNA	PRIVATA	110	110	usi civici - proprieta' collettiva della generalita' degli abitanti della frazione di ESIO - privato -	INTERO	PASCOLO e LEGNATICO	A	no		Fasce di rispetto	occupato	senza valido titolo	SENZA APP. SOVRANA
8	95	BOSCO CEDUO	2	1) COMUNE DI PREMENO	COMUNALE	170	170	usi civici - proprieta' collettiva della generalita' degli abitanti della frazione di ESIO - comunale -	INTERO	PASCOLO e LEGNATICO	A	no		Fasce di rispetto	non occupato		
8	96	BOSCO CEDUO	2	1) BRUSA BRUNO 28\02\1953 - 2) BRUSA EMILIA 22\07\1939 - 3) BRUSA FRANCO 19\04\1939 - 4) BRUSA GIOVANNA 15\09\1956 - 5) BRUSA LUISELLA 20\11\1960 - 6) BRUSA OSVALDO 26\07\1943 - 7) BRUSA PIERLUIGI 26\01\1950 - 8) BRUSA RENZA 23\08\1946 - 9) CARETTI ANNA	PRIVATA	780	780	usi civici - proprieta' collettiva della generalita' degli abitanti della frazione di ESIO - privato -	INTERO	PASCOLO e LEGNATICO	A	no		Aree agricole	occupato	senza valido titolo	SENZA APP. SOVRANA
8	97	PRATO ARBOR	3	1) BRUSA BRUNO 28\02\1953 - 2) BRUSA EMILIA 22\07\1939 - 3) BRUSA FRANCO 19\04\1939 - 4) BRUSA GIOVANNA 15\09\1956 - 5) BRUSA LUISELLA 20\11\1960 - 6) BRUSA OSVALDO 26\07\1943 - 7) BRUSA PIERLUIGI 26\01\1950 - 8) BRUSA RENZA 23\08\1946 - 9) CARETTI ANNA	PRIVATA	2.020	2.020	usi civici - proprieta' collettiva della generalita' degli abitanti della frazione di ESIO - privato -	INTERO	PASCOLO e LEGNATICO	A	no		Aree agricole	occupato	senza valido titolo	SENZA APP. SOVRANA
8	98	PRATO	3	1) BRUSA BRUNO 28\02\1953 - 2) BRUSA EMILIA 22\07\1939 - 3) BRUSA FRANCO 19\04\1939 - 4) BRUSA GIOVANNA 15\09\1946 - 5) BRUSA LUISELLA 20\11\1960 - 6) BRUSA OSVALDO 26\07\1943 - 7) BRUSA PIER LUIGI 26\01\1950 - 8) BRUSA RENZA 23\08\1946	PRIVATA	1.440	1.440	usi civici - proprieta' collettiva della generalita' degli abitanti della frazione di ESIO - privato -	INTERO	PASCOLO e LEGNATICO	A	no		Aree agricole	occupato	senza valido titolo	SENZA APP. SOVRANA
8	99	PRATO	3	1) BOTTACCHI ALEX 06\10\1989 - 2) BOTTACCHI ERNESTO 29\10\1951 - 3) BRUSA AURELIA 09\11\1938 - 4) BRUSA DORINA 07\09\1931 - 5) BRUSA ELENA 27\03\1952 - 6) BRUSA ELENA 27\03\1972 - 7) BRUSA GERMANA 21\06\1963 - 8) BRUSA LUISA 27\03\1952 - 9) BRUSA TIZIANA	PRIVATA	3.180	3.180	usi civici - proprieta' collettiva della generalita' degli abitanti della frazione di ESIO - privato -	INTERO	PASCOLO e LEGNATICO	A	no		Aree agricole	occupato	senza valido titolo	SENZA APP. SOVRANA

DATI CATASTALI							DATI USO CIVICO			Art.6 c.1 lett.b D.P.G.R. n.8/R		Art.6 c.1 lett.c D.P.G.R. n.8/R		Art.6 c.1 lett.d D.P.G.R. n.8/R			
FG	PART	QUALITA'	CL	DITTA CATASTALE	TIPO PROP.	SUP.CAT (mq)	SUP.CART (mq)	ANNOTAZIONE	PORZ_INT	contenuto uso civico accertato	Cat.	mutamento	motivazione	destinazione d'uso	stato	natura del possesso	motivazione
8	100	FABB RURALE		1) BOTTACCHI ALEX 06\10\1989 - 2) BOTTACCHI ERNESTO 29\10\1951 - 3) BRUSA AURELIA 09\11\1938 - 4) BRUSA DORINA 07\09\1931 - 5) BRUSA ELENA 27\03\1952 - 6) BRUSA ELENA 27\03\1972 - 7) BRUSA GERMANA 21\06\1963 - 8) BRUSA LUISA 27\03\1952 - 9) BRUSA TIZIANA	PRIVATA	56	56	usi civici - proprieta' collettiva della generalita' degli abitanti della frazione di ESIO - privato -	INTERO	PASCOLO e LEGNATICO	A	no		Aree agricole	occupato	senza valido titolo	SENZA APP. SOVRANA
8	101	BOSCO CEDUO	2	1) BRUSA ALDO 02\07\1963	PRIVATA	6.790	6.790	usi civici - proprieta' collettiva della generalita' degli abitanti della frazione di ESIO - privato -	INTERO	PASCOLO e LEGNATICO	A	no		Aree agricole	occupato	senza valido titolo	SENZA APP. SOVRANA
8	102	SOPPRESSO			SOPPRESSO	409	409	usi civici - proprieta' collettiva della generalita' degli abitanti della frazione di ESIO - privato -	INTERO	PASCOLO e LEGNATICO	A	no		Aree agricole	occupato	senza valido titolo	SENZA APP. SOVRANA
8	103	BOSCO CEDUO	2	1) CARETTI DELIA 20\09\1926	PRIVATA	1.410	1.410	usi civici - proprieta' collettiva della generalita' degli abitanti della frazione di ESIO - privato -	INTERO	PASCOLO e LEGNATICO	A	no		Aree agricole	occupato	senza valido titolo	SENZA APP. SOVRANA
8	104	PRATO	4	1) CARETTI DELIA 20\09\1926	PRIVATA	2.290	2.290	usi civici - proprieta' collettiva della generalita' degli abitanti della frazione di ESIO - privato -	INTERO	PASCOLO e LEGNATICO	A	no		Aree agricole	occupato	senza valido titolo	SENZA APP. SOVRANA
8	105	BOSCO CEDUO	2	1) CARETTI ADA MARINA 10\11\1929 - 2) CARETTI ANNA 13\12\1926 - 3) CARETTI ARMIDA 03\10\1930	PRIVATA	2.280	2.280	usi civici - proprieta' collettiva della generalita' degli abitanti della frazione di ESIO - privato -	INTERO	PASCOLO e LEGNATICO	A	no		Aree agricole	occupato	senza valido titolo	SENZA APP. SOVRANA
8	106	PRATO ARBOR	3	1) BOTTACCHI ALEX 06\10\1989 - 2) BOTTACCHI ERNESTO 29\10\1951 - 3) BRUSA AURELIA 09\11\1938 - 4) BRUSA DORINA 07\09\1931 - 5) BRUSA ELENA 27\03\1952 - 6) BRUSA ELENA 27\03\1972 - 7) BRUSA GERMANA 21\06\1963 - 8) BRUSA LUISA 27\03\1952 - 9) BRUSA TIZIANA	PRIVATA	3.940	3.940	usi civici - proprieta' collettiva della generalita' degli abitanti della frazione di ESIO - privato -	INTERO	PASCOLO e LEGNATICO	A	no		Aree agricole	occupato	senza valido titolo	SENZA APP. SOVRANA
8	108	BOSCO CEDUO	2	1) BRUSA ALBINA 03\01\1913	PRIVATA	1.110	1.110	usi civici - proprieta' collettiva della generalita' degli abitanti della frazione di ESIO - privato -	INTERO	PASCOLO e LEGNATICO	A	no		Aree agricole	occupato	senza valido titolo	SENZA APP. SOVRANA
8	109	BOSCO CEDUO	2	1) BRUSA BRUNO 28\02\1953 - 2) BRUSA FRANCO 19\04\1939 - 3) BRUSA GIOVANNA 15\09\1946 - 4) BRUSA LUISELLA 20\11\1960 - 5) BRUSA OSVALDO 26\07\1943 - 6) BRUSA PIER LUIGI 26\01\1950	PRIVATA	700	700	usi civici - proprieta' collettiva della generalita' degli abitanti della frazione di ESIO - privato -	INTERO	PASCOLO e LEGNATICO	A	no		Aree agricole	occupato	senza valido titolo	SENZA APP. SOVRANA
8	110	PRATO ARBOR	3	1) BRUSA BRUNO 28\02\1953 - 2) BRUSA FRANCO 19\04\1939 - 3) BRUSA GIOVANNA 15\09\1946 - 4) BRUSA LUISELLA 20\11\1960 - 5) BRUSA OSVALDO 26\07\1943 - 6) BRUSA PIER LUIGI 26\01\1950	PRIVATA	520	520	usi civici - proprieta' collettiva della generalita' degli abitanti della frazione di ESIO - privato -	INTERO	PASCOLO e LEGNATICO	A	no		Aree agricole	occupato	senza valido titolo	SENZA APP. SOVRANA
8	111	FU D ACCERT		1) BRUSA BRUNO 28\02\1953 - 2) BRUSA FRANCO 19\04\1939 - 3) BRUSA GIOVANNA 15\09\1946 - 4) BRUSA LUISELLA 20\11\1960 - 5) BRUSA OSVALDO 26\07\1943 - 6) BRUSA PIER LUIGI 26\01\1950	PRIVATA	50	50	usi civici - proprieta' collettiva della generalita' degli abitanti della frazione di ESIO - privato -	INTERO	PASCOLO e LEGNATICO	A	no		Aree agricole	occupato	senza valido titolo	SENZA APP. SOVRANA
8	112	FU D ACCERT		1) BRIZIO BENILDE 04\11\1931 - 2) BRUSA ELIDE 27\09\1958 - 3) BRUSA GIORDANO 29\09\1926	PRIVATA	140	140	usi civici - proprieta' collettiva della generalita' degli abitanti della frazione di ESIO - privato -	INTERO	PASCOLO e LEGNATICO	A	si	cfr TAV.1/5	Aree a capacita' insediativa invariata	occupato	senza valido titolo	SENZA APP. SOVRANA
8	113	BOSCO CEDUO	2	1) COMUNE DI PREMENO	COMUNALE	980	980	usi civici - proprieta' collettiva della generalita' degli abitanti della frazione di ESIO - comunale -	INTERO	PASCOLO e LEGNATICO	A	no		Aree a capacita' insediativa invariata	non occupato		
8	114	FU D ACCERT		1) BRUSA GIORDANO 29\09\1926	PRIVATA	70	70	usi civici - proprieta' collettiva della generalita' degli abitanti della frazione di ESIO - privato -	INTERO	PASCOLO e LEGNATICO	A	si	cfr TAV.1/5	Aree a capacita' insediativa invariata	occupato	senza valido titolo	SENZA APP. SOVRANA
8	115	PRATO ARBOR	3	1) BRUSA GIORDANO 29\09\1926	PRIVATA	920	920	usi civici - proprieta' collettiva della generalita' degli abitanti della frazione di ESIO - privato -	INTERO	PASCOLO e LEGNATICO	A	si	cfr TAV.1/5	Aree a capacita' insediativa invariata	occupato	senza valido titolo	SENZA APP. SOVRANA
8	116	PRATO	3	1) BRIZIO BENILDE 04\11\1931 - 2) BRUSA ELIDE 27\09\1958	PRIVATA	390	390	usi civici - proprieta' collettiva della generalita' degli abitanti della frazione di ESIO - privato -	INTERO	PASCOLO e LEGNATICO	A	si	cfr TAV.1/5	Aree a capacita' insediativa invariata	occupato	senza valido titolo	SENZA APP. SOVRANA
9	1	BOSCO CEDUO	2	1) COMUNE DI PREMENO	COMUNALE	70	70	usi civici - proprieta' collettiva della generalita' degli abitanti della frazione di ESIO - comunale -	INTERO	PASCOLO e LEGNATICO	A	no		Aree agricole	non occupato		
9	2	BOSCO CEDUO	2	1) COMUNE DI PREMENO	COMUNALE	190	190	usi civici - proprieta' collettiva della generalita' degli abitanti della frazione di ESIO - comunale -	INTERO	PASCOLO e LEGNATICO	A	no		Aree agricole	non occupato		
9	3	PRATO	3	1) PERELLI TERESA 22\04\1931	PRIVATA	2.020	2.020	usi civici - proprieta' collettiva della generalita' degli abitanti della frazione di ESIO - privato -	INTERO	PASCOLO e LEGNATICO	A	no		Aree agricole	occupato	senza valido titolo	SENZA APP. SOVRANA
9	4	PRATO	3	1) PERELLI PAOLINA 27\11\1934	PRIVATA	1.290	1.290	usi civici - proprieta' collettiva della generalita' degli abitanti della frazione di ESIO - privato -	INTERO	PASCOLO e LEGNATICO	A	no		Zone boscate	occupato	senza valido titolo	SENZA APP. SOVRANA
9	5	BOSCO ALTO	2	1) IMMOBILIARE PORTEA DI ALESSANDRO OGGIONI E C. SAS	PRIVATA	5.405	5.405	usi civici - proprieta' collettiva della generalita' degli abitanti della frazione di ESIO - privato -	INTERO	PASCOLO e LEGNATICO	A	no		Zone boscate	occupato	senza valido titolo	SENZA APP. SOVRANA

DATI CATASTALI							DATI USO CIVICO			Art.6 c.1 lett.b D.P.G.R. n.8/R		Art.6 c.1 lett.c D.P.G.R. n.8/R		Art.6 c.1 lett.d D.P.G.R. n.8/R			
FG	PART	QUALITA'	CL	DITTA CATASTALE	TIPO PROP.	SUP.CAT (mq)	SUP.CART (mq)	ANNOTAZIONE	PORZ_INT	contenuto uso civico accertato	Cat.	mutamento	motivazione	destinazione d'uso	stato	natura del possesso	motivazione
9	6	BOSCO CEDUO	2	1) COUCOURDE MARIA ANGIOLA 09\02\1904 - 2) SALVINI LEONA 29\06\1971 - 3) ZANONI LOLA 22\08\1897	PRIVATA	3.240	3.240	usi civici - proprieta' collettiva della generalita' degli abitanti della frazione di ESIO - privato -	INTERO	PASCOLO e LEGNATICO	A	no		Zone boscate	occupato	senza valido titolo	SENZA APP. SOVRANA
9	7	BOSCO CEDUO	2	1) COUCOURDE MARIA ANGIOLA 09\02\1904 - 2) SALVINI LEONA 29\06\1971 - 3) ZANONI LOLA 22\08\1897	PRIVATA	810	810	usi civici - proprieta' collettiva della generalita' degli abitanti della frazione di ESIO - privato -	INTERO	PASCOLO e LEGNATICO	A	no		Zone boscate	occupato	senza valido titolo	SENZA APP. SOVRANA
9	8	PRATO ARBOR	3	1) CARETTI EZIO 21\12\1963 - 2) NICOLINI SALVATORE 23\06\1957	PRIVATA	6.310	6.310	usi civici - proprieta' collettiva della generalita' degli abitanti della frazione di ESIO - privato -	INTERO	PASCOLO e LEGNATICO	A	no		Zone boscate	occupato	senza valido titolo	SENZA APP. SOVRANA
9	10	BOSCO CEDUO	3	1) CARETTI ANITA 16\09\1933 - 2) CARETTI ROMANO 23\01\1941	PRIVATA	5.040	5.040	usi civici - proprieta' collettiva della generalita' degli abitanti della frazione di ESIO - privato -	INTERO	PASCOLO e LEGNATICO	A	no		Aree agricole	occupato	senza valido titolo	SENZA APP. SOVRANA
9	11	BOSCO CEDUO	3	1) BRUSA IRMA - 2) CARETTI FIORELLO 07\10\1940	PRIVATA	2.970	2.970	usi civici - proprieta' collettiva della generalita' degli abitanti della frazione di ESIO - privato -	INTERO	PASCOLO e LEGNATICO	A	no		Aree agricole	occupato	senza valido titolo	SENZA APP. SOVRANA
9	12	PRATO	4	1) CARETTI MILENA 01\12\1958	PRIVATA	1.410	1.410	usi civici - proprieta' collettiva della generalita' degli abitanti della frazione di ESIO - privato -	INTERO	PASCOLO e LEGNATICO	A	no		Aree agricole	occupato	senza valido titolo	SENZA APP. SOVRANA
9	13	FABB RURALE		1) CARETTI MILENA 01\12\1958	PRIVATA	250	250	usi civici - proprieta' collettiva della generalita' degli abitanti della frazione di ESIO - privato -	INTERO	PASCOLO e LEGNATICO	A	no		Aree agricole	occupato	senza valido titolo	SENZA APP. SOVRANA
9	14	PASCOLO	1	1) CARETTI MILENA 01\12\1958	PRIVATA	540	540	usi civici - proprieta' collettiva della generalita' degli abitanti della frazione di ESIO - privato -	INTERO	PASCOLO e LEGNATICO	A	no		Aree agricole	occupato	senza valido titolo	SENZA APP. SOVRANA
9	15	PRATO	4	1) CARETTI MILENA 01\12\1958	PRIVATA	960	960	usi civici - proprieta' collettiva della generalita' degli abitanti della frazione di ESIO - privato -	INTERO	PASCOLO e LEGNATICO	A	no		Aree agricole	occupato	senza valido titolo	SENZA APP. SOVRANA
9	16	PASCOLO	1	1) CARETTI DORIS 29\07\1961 - 2) CARETTI MONICA 14\10\1966	PRIVATA	1.730	1.730	usi civici - proprieta' collettiva della generalita' degli abitanti della frazione di ESIO - privato -	INTERO	PASCOLO e LEGNATICO	A	no		Aree agricole	occupato	senza valido titolo	SENZA APP. SOVRANA
9	17	PASCOLO	1	1) CARETTI ANDREINA 15\06\1946 - 2) CARETTI EZIO 21\12\1963 - 3) CARETTI LORENZO 25\10\1977 - 4) CARETTI LUCIANO 02\07\1957 - 5) CARETTI MELANIA 28\04\1983	PRIVATA	1.850	1.850	usi civici - proprieta' collettiva della generalita' degli abitanti della frazione di ESIO - privato -	INTERO	PASCOLO e LEGNATICO	A	no		Aree agricole	occupato	senza valido titolo	SENZA APP. SOVRANA
9	18	BOSCO CEDUO	3	1) COMUNE DI PREMENO	COMUNALE	11.150	11.150	usi civici - proprieta' collettiva della generalita' degli abitanti della frazione di ESIO - comunale -	INTERO	PASCOLO e LEGNATICO	A	no		Aree agricole	non occupato		
9	32	BOSCO CEDUO	3	1) PIETRA PAOLA - 2) PIETRA TERESA	PRIVATA	3.170	3.170	usi civici - proprieta' collettiva della generalita' degli abitanti della frazione di ESIO - privato -	INTERO	PASCOLO e LEGNATICO	A	no		Zone boscate	occupato	senza valido titolo	SENZA APP. SOVRANA
9	33	BOSCO CEDUO	3	1) BOSOTTI KATIA 01\02\1971	PRIVATA	3.730	3.730	usi civici - proprieta' collettiva della generalita' degli abitanti della frazione di ESIO - privato -	INTERO	PASCOLO e LEGNATICO	A	no		Zone boscate	occupato	senza valido titolo	SENZA APP. SOVRANA
9	34	BOSCO CEDUO	2	1) CARETTI ALDO 24\11\1943 - 2) CARETTI RINA 03\08\1947	PRIVATA	3.970	3.970	usi civici - proprieta' collettiva della generalita' degli abitanti della frazione di ESIO - privato -	INTERO	PASCOLO e LEGNATICO	A	no		Zone boscate	occupato	senza valido titolo	SENZA APP. SOVRANA
9	35	BOSCO CEDUO	2	1) BRUSA GIACOMO - 2) PAVESI ARNALDA 18\08\1923	PRIVATA	5.000	5.000	usi civici - proprieta' collettiva della generalita' degli abitanti della frazione di ESIO - privato -	INTERO	PASCOLO e LEGNATICO	A	no		Zone boscate	occupato	senza valido titolo	SENZA APP. SOVRANA
9	36	BOSCO CEDUO	2	1) BRUSA GIACOMO - 2) PAVESI ARNALDA 18\08\1923	PRIVATA	320	320	usi civici - proprieta' collettiva della generalita' degli abitanti della frazione di ESIO - privato -	INTERO	PASCOLO e LEGNATICO	A	no		Zone boscate	occupato	senza valido titolo	SENZA APP. SOVRANA
9	37	BOSCO CEDUO	3	1) COMUNE DI PREMENO	COMUNALE	57.280	57.280	usi civici - proprieta' collettiva della generalita' degli abitanti della frazione di ESIO - comunale -	INTERO	PASCOLO e LEGNATICO	A	no		Zone boscate	non occupato		
9	39	PRATO	4	1) PERELLI GIANNINO 10\10\1937	PRIVATA	4.850	4.850	usi civici - proprieta' collettiva della generalita' degli abitanti della frazione di ESIO - privato -	INTERO	PASCOLO e LEGNATICO	A	no		Zone boscate	occupato	senza valido titolo	SENZA APP. SOVRANA
9	40	SEMINATIVO	2	1) PERELLI GIANNINO 10\10\1937	PRIVATA	190	190	usi civici - proprieta' collettiva della generalita' degli abitanti della frazione di ESIO - privato -	INTERO	PASCOLO e LEGNATICO	A	no		Zone boscate	occupato	senza valido titolo	SENZA APP. SOVRANA
9	41	ENTE URBANO			ENTE URBAN	140	140	usi civici - proprieta' collettiva della generalita' degli abitanti della frazione di ESIO - privato -	INTERO	PASCOLO e LEGNATICO	A	no		Zone boscate	occupato	senza valido titolo	SENZA APP. SOVRANA
9	42	BOSCO CEDUO	2	1) CARETTI ANNA 03\04\1943	PRIVATA	1.630	1.630	usi civici - proprieta' collettiva della generalita' degli abitanti della frazione di ESIO - privato -	INTERO	PASCOLO e LEGNATICO	A	no		Zone boscate	occupato	senza valido titolo	SENZA APP. SOVRANA
9	43	ENTE URBANO			ENTE URBAN	270	270	usi civici - proprieta' collettiva della generalita' degli abitanti della frazione di ESIO - privato -	INTERO	PASCOLO e LEGNATICO	A	no		Aree a capacita' insediativa invariata	occupato	senza valido titolo	SENZA APP. SOVRANA

DATI CATASTALI						DATI USO CIVICO			Art.6 c.1 lett.b D.P.G.R. n.8/R		Art.6 c.1 lett.c D.P.G.R. n.8/R		Art.6 c.1 lett.d D.P.G.R. n.8/R					
FG	PART	QUALITA'	CL	DITTA CATASTALE	TIPO PROP.	SUP.CAT (mq)	SUP.CART (mq)	ANNOTAZIONE	PORZ_INT	contenuto uso civico accertato	Cat.	mutamento	motivazione	destinazione d'uso	stato	natura del possesso	motivazione	
9	44	BOSCO CEDUO	2	1) CARETTI ANDREINA 15\06\1946 - 2) CARETTI EZIO 21\12\1963 - 3) CARETTI GIOVANNI 01\04\1965 - 4) CARETTI GIUDITTA 06\10\1929 - 5) CARETTI LORENZO 25\10\1977 - 6) CARETTI LUCIANO 02\07\1957 - 7) CARETTI MELANIA 28\04\1983 - 8) CARETTI REMO 29\06\1936 - 9	PRIVATA	4.300	4.300	usi civici - proprieta' collettiva della generalita' degli abitanti della frazione di ESIO - privato -	INTERO	PASCOLO e LEGNATICO	A	no			Aree a capacita' insediativa invariata	occupato	senza valido titolo	SENZA APP. SOVRANA
9	45	BOSCO CEDUO	3	1) COMUNE DI PREMENO	COMUNALE	372.345	372.345	usi civici - proprieta' collettiva della generalita' degli abitanti della frazione di ESIO - comunale -	INTERO	PASCOLO e LEGNATICO	A	no			Aree a capacita' insediativa invariata	non occupato		
9	46	BOSCO ALTO	2	1) CARATI CARLO 18\05\1929 - 2) CARATI CESARINA 20\08\1938 - 3) CARATI FILIPPO SALVATORE 17\11\1940 - 4) CARATI MARIA 19\03\1928 - 5) CARATI VIRGINIO 08\02\1944 - 6) GANDINI ELVIRA 21\07\1908 - 7) PAVESI AMALIA 02\01\1913 - 8) TAMBORINI CARLO MARIA 23\09	PRIVATA	22.410	22.410	usi civici - proprieta' collettiva della generalita' degli abitanti della frazione di ESIO - privato -	INTERO	PASCOLO e LEGNATICO	A	no			Aree a capacita' insediativa invariata	occupato	senza valido titolo	SENZA APP. SOVRANA
9	47	BOSCO CEDUO	3	1) CARETTI MILENA 01\12\1958	PRIVATA	350	350	usi civici - proprieta' collettiva della generalita' degli abitanti della frazione di ESIO - privato -	INTERO	PASCOLO e LEGNATICO	A	no			Aree a capacita' insediativa invariata	occupato	senza valido titolo	SENZA APP. SOVRANA
9	48	PRATO	4	1) CARETTI ACHILLE 09\11\1940	PRIVATA	600	600	usi civici - proprieta' collettiva della generalita' degli abitanti della frazione di ESIO - privato -	INTERO	PASCOLO e LEGNATICO	A	no		Zone boscate	occupato	senza valido titolo	SENZA APP. SOVRANA	
9	49	BOSCO CEDUO	2	1) CARETTI LILIANA 16\10\1950 - 2) DE CLEMENTI GIANPAOLO 02\12\1947	PRIVATA	230	230	usi civici - proprieta' collettiva della generalita' degli abitanti della frazione di ESIO - privato -	INTERO	PASCOLO e LEGNATICO	A	no		Aree a capacita' insediativa invariata	occupato	senza valido titolo	SENZA APP. SOVRANA	
9	50	FU D ACCERT		1) CHENE JEAN FRANCOIS 12\09\1957 - 2) CORRENTE ANGELO 02\03\1946 - 3) MINESI FRANCA 26\09\1952 - 4) MINESI MARIANGELA 14\11\1967 - 5) MINESI SILVANA 25\02\1957	PRIVATA	130	130	usi civici - proprieta' collettiva della generalita' degli abitanti della frazione di ESIO - privato -	INTERO	PASCOLO e LEGNATICO	A	no		Aree a capacita' insediativa invariata	occupato	senza valido titolo	SENZA APP. SOVRANA	
9	51	FU D ACCERT		1) BRUSA BRUNO 28\02\1953 - 2) BRUSA FRANCO 19\04\1939 - 3) BRUSA GIOVANNA 15\09\1946 - 4) BRUSA LUISELLA 20\11\1960 - 5) BRUSA OSVALDO 26\07\1943 - 6) BRUSA PIER LUIGI 26\01\1950	PRIVATA	85	85	usi civici - proprieta' collettiva della generalita' degli abitanti della frazione di ESIO - privato -	INTERO	PASCOLO e LEGNATICO	A	no		Parcheggi pubblici	occupato	senza valido titolo	SENZA APP. SOVRANA	
9	52	PRATO	4	1) SOCIETA COOPERATIVA DI CONSUMO DI ESIO	PRIVATA	30	30	usi civici - proprieta' collettiva della generalita' degli abitanti della frazione di ESIO - privato -	INTERO	PASCOLO e LEGNATICO	A	no		Aree destinate alla viabilit� (progetto)	occupato	senza valido titolo	SENZA APP. SOVRANA	
9	53	BOSCO CEDUO	2	1) CHENE JEAN FRANCOIS 12\09\1957 - 2) CORRENTE ANGELO 02\03\1946 - 3) MINESI FRANCA 26\09\1952 - 4) MINESI MARIANGELA 14\11\1967 - 5) MINESI SILVANA 25\02\1957	PRIVATA	60	60	usi civici - proprieta' collettiva della generalita' degli abitanti della frazione di ESIO - privato -	INTERO	PASCOLO e LEGNATICO	A	no		Aree a capacita' insediativa invariata	occupato	senza valido titolo	SENZA APP. SOVRANA	
9	54	BOSCO CEDUO	2	1) CHENE JEAN FRANCOIS 12\09\1957 - 2) CORRENTE ANGELO 02\03\1946 - 3) MINESI FRANCA 26\09\1952 - 4) MINESI MARIANGELA 14\11\1967 - 5) MINESI SILVANA 25\02\1957	PRIVATA	310	310	usi civici - proprieta' collettiva della generalita' degli abitanti della frazione di ESIO - privato -	INTERO	PASCOLO e LEGNATICO	A	no		Aree a capacita' insediativa invariata	occupato	senza valido titolo	SENZA APP. SOVRANA	
9	55	BOSCO CEDUO	2	1) CHENE JEAN FRANCOIS 12\09\1957 - 2) CORRENTE ANGELO 02\03\1946 - 3) MINESI FRANCA 26\09\1952 - 4) MINESI MARIANGELA 14\11\1967 - 5) MINESI SILVANA 25\02\1957	PRIVATA	1.030	1.030	usi civici - proprieta' collettiva della generalita' degli abitanti della frazione di ESIO - privato -	INTERO	PASCOLO e LEGNATICO	A	no		Aree a capacita' insediativa invariata	occupato	senza valido titolo	SENZA APP. SOVRANA	
9	56	BOSCO CEDUO	2	1) DE CLEMENTI MARIA ROSA 16\06\1960 - 2) PERELLI PARADISI SERGIO 17\11\1950	PRIVATA	270	270	usi civici - proprieta' collettiva della generalita' degli abitanti della frazione di ESIO - privato -	INTERO	PASCOLO e LEGNATICO	A	no		Aree a capacita' insediativa invariata	occupato	senza valido titolo	SENZA APP. SOVRANA	
9	57	BOSCO ALTO	2	1) IMMOBILIARE PORTEA DI ALESSANDRO OGGIONI E C. SAS	PRIVATA	5.405	5.405	usi civici - proprieta' collettiva della generalita' degli abitanti della frazione di ESIO - privato -	INTERO	PASCOLO e LEGNATICO	A	no		Zone boscate	occupato	senza valido titolo	SENZA APP. SOVRANA	
9	58	BOSCO CEDUO	3	1) CARETTI JOLANDA 04\12\1931	PRIVATA	3.720	3.720	usi civici - proprieta' collettiva della generalita' degli abitanti della frazione di ESIO - privato -	INTERO	PASCOLO e LEGNATICO	A	no		Zone boscate	occupato	senza valido titolo	SENZA APP. SOVRANA	
9	59	BOSCO CEDUO	2	1) CARETTI GUIDO 02\01\1924	PRIVATA	3.980	3.980	usi civici - proprieta' collettiva della generalita' degli abitanti della frazione di ESIO - privato -	INTERO	PASCOLO e LEGNATICO	A	no		Zone boscate	occupato	senza valido titolo	SENZA APP. SOVRANA	
9	62	ENTE URBANO			ENTE URBAN	360	360	usi civici - proprieta' collettiva della generalita' degli abitanti della frazione di ESIO - privato -	INTERO	PASCOLO e LEGNATICO	A	no		Zone boscate	occupato	senza valido titolo	SENZA APP. SOVRANA	
10	2	PASCOLO	2	1) COMUNE DI PREMENO	COMUNALE	246.060	246.060	usi civici - proprieta' collettiva della generalita' degli abitanti della frazione di PREMENO - comunale -	INTERO	PASCOLO e LEGNATICO	A	no		Aree destinate alla viabilit� (progetto)	non occupato			
10	3	BOSCO ALTO	2	1) CAVALLI ALBA 15\03\1956 - 2) CAVALLI CARLO 22\12\1951 - 3) CAVALLI VANDA	PRIVATA	3.700	3.700	usi civici - proprieta' collettiva della generalita' degli abitanti della frazione di PREMENO - privato -	INTERO	PASCOLO e LEGNATICO	A	no		Aree a capacita' insediativa invariata	occupato	senza valido titolo	SENZA APP. SOVRANA	
10	5	PASCOLO	1	1) COMUNE DI PREMENO	COMUNALE	25	25	usi civici - proprieta' collettiva della generalita' degli abitanti della frazione di PREMENO - comunale -	INTERO	PASCOLO e LEGNATICO	A	no		Aree a capacita' insediativa invariata	non occupato			
10	6	PASCOLO	2	1) ALFIERI FRANZ JOSEF 21\11\1938 - 2) CLERICI ANNA 02\11\1931 - 3) CLERICI MARIA TERESA 04\10\1930	PRIVATA	9.070	9.070	usi civici - proprieta' collettiva della generalita' degli abitanti della frazione di PREMENO - privato -	INTERO	PASCOLO e LEGNATICO	A	no		Aree a capacita' insediativa invariata	occupato	senza valido titolo	SENZA APP. SOVRANA	

DATI CATASTALI						DATI USO CIVICO			Art.6 c.1 lett.b D.P.G.R. n.8/R		Art.6 c.1 lett.c D.P.G.R. n.8/R		Art.6 c.1 lett.d D.P.G.R. n.8/R				
FG	PART	QUALITA'	CL	DITTA CATASTALE	TIPO PROP.	SUP.CAT (mq)	SUP.CART (mq)	ANNOTAZIONE	PORZ_INT	contenuto uso civico accertato	Cat.	mutamento	motivazione	destinazione d'uso	stato	natura del possesso	motivazione
10	7	FU D ACCERT		1) DIONI VITTORIO 27\11\1963	PRIVATA	1.130	1.130	usi civici - proprieta' collettiva della generalita' degli abitanti della frazione di PREMENO - privato -	INTERO	PASCOLO e LEGNATICO	A	no		Aree a capacita' insediativa invariata	occupato	senza valido titolo	SENZA APP. SOVRANA
10	20	BOSCO CEDUO	1	1) COMUNE DI PREMENO	COMUNALE	1.540	1.540	usi civici - proprieta' collettiva della generalita' degli abitanti della frazione di PREMENO - comunale -	INTERO	PASCOLO e LEGNATICO	A	no		Aree di tutela e salvaguardia ambientale	non occupato		
10	24	BOSCO ALTO	1	1) COMUNE DI PREMENO	COMUNALE	660	660	usi civici - proprieta' collettiva della generalita' degli abitanti della frazione di PREMENO - comunale -	INTERO	PASCOLO e LEGNATICO	A	no		Aree a capacita' insediativa invariata	non occupato		
10	33	BOSCO ALTO	1	1) COMUNE DI PREMENO	COMUNALE	7.260	7.260	usi civici - proprieta' collettiva della generalita' degli abitanti della frazione di PREMENO - comunale -	INTERO	PASCOLO e LEGNATICO	A	no		Aree a capacita' insediativa invariata	non occupato		
10	38	ENTE URBANO			ENTE URBAN	1.270	1.270	usi civici - proprieta' collettiva della generalita' degli abitanti della frazione di PREMENO - privato -	INTERO	PASCOLO e LEGNATICO	A	no		Aree a capacita' insediativa invariata	occupato	senza valido titolo	SENZA APP. SOVRANA
10	39	PASCOLO	2	1) RICCA GIOVANNI 11\09\1936	PRIVATA	900	900	usi civici - proprieta' collettiva della generalita' degli abitanti della frazione di PREMENO - privato -	INTERO	PASCOLO e LEGNATICO	A	no		Aree a capacita' insediativa invariata	occupato	senza valido titolo	SENZA APP. SOVRANA
10	40	PASCOLO	2	1) GRASSO FRANCA 26\02\1934 - 2) VEZZOSO MARIA LUCIA 29\11\1967 - 3) VEZZOSO MARIAGRAZIA 11\02\1965	PRIVATA	820	820	usi civici - proprieta' collettiva della generalita' degli abitanti della frazione di PREMENO - privato -	INTERO	PASCOLO e LEGNATICO	A	no		Aree a capacita' insediativa invariata	occupato	senza valido titolo	SENZA APP. SOVRANA
10	41	FU D ACCERT		1) GASTALDI MARISA 25\04\1933 - 2) GRIMALDI MARIO 06\02\1932	PRIVATA	1.260	1.260	usi civici - proprieta' collettiva della generalita' degli abitanti della frazione di PREMENO - privato -	INTERO	PASCOLO e LEGNATICO	A	no		Aree a capacita' insediativa invariata	occupato	senza valido titolo	SENZA APP. SOVRANA
10	42	ENTE URBANO			ENTE URBAN	900	900	usi civici - proprieta' collettiva della generalita' degli abitanti della frazione di PREMENO - privato -	INTERO	PASCOLO e LEGNATICO	A	no		Aree a capacita' insediativa invariata	occupato	senza valido titolo	SENZA APP. SOVRANA
10	43	ENTE URBANO			ENTE URBAN	1.080	1.080	usi civici - proprieta' collettiva della generalita' degli abitanti della frazione di PREMENO - privato -	INTERO	PASCOLO e LEGNATICO	A	no		Aree a capacita' insediativa invariata	occupato	senza valido titolo	SENZA APP. SOVRANA
10	44	FU D ACCERT		1) CABRINI ANGELA 27\06\1935	PRIVATA	750	750	usi civici - proprieta' collettiva della generalita' degli abitanti della frazione di PREMENO - privato -	INTERO	PASCOLO e LEGNATICO	A	no		Aree a capacita' insediativa invariata	occupato	senza valido titolo	SENZA APP. SOVRANA
10	45	ENTE URBANO			ENTE URBAN	3.340	3.340	usi civici - proprieta' collettiva della generalita' degli abitanti della frazione di PREMENO - privato -	INTERO	PASCOLO e LEGNATICO	A	no		Aree a capacita' insediativa invariata	occupato	senza valido titolo	SENZA APP. SOVRANA
10	46	FU D ACCERT		1) PRETTI MARIA 13\07\1926	PRIVATA	3.530	3.530	usi civici - proprieta' collettiva della generalita' degli abitanti della frazione di PREMENO - privato -	INTERO	PASCOLO e LEGNATICO	A	no		Aree a capacita' insediativa invariata	occupato	senza valido titolo	SENZA APP. SOVRANA
10	47	ENTE URBANO			ENTE URBAN	2.410	2.410	usi civici - proprieta' collettiva della generalita' degli abitanti della frazione di PREMENO - privato -	INTERO	PASCOLO e LEGNATICO	A	no		Aree a capacita' insediativa invariata	occupato	senza valido titolo	SENZA APP. SOVRANA
10	48	PASCOLO	2	1) CALDARARO MARIA 07\09\1935 - 2) GABRIELE PASQUALE 18\10\1940	PRIVATA	1.000	1.000	usi civici - proprieta' collettiva della generalita' degli abitanti della frazione di PREMENO - privato -	INTERO	PASCOLO e LEGNATICO	A	no		Aree a capacita' insediativa invariata	occupato	senza valido titolo	SENZA APP. SOVRANA
10	49	PASCOLO	2	1) ZIEGLER FELIX ADRIAN 10\02\1938 - 2) ZIGLER ANI 03\04\1951	PRIVATA	730	730	usi civici - proprieta' collettiva della generalita' degli abitanti della frazione di PREMENO - privato -	INTERO	PASCOLO e LEGNATICO	A	no		Aree a capacita' insediativa invariata	occupato	senza valido titolo	SENZA APP. SOVRANA
10	50	FU D ACCERT		1) GIBERTINI LILIANA 19\08\1927	PRIVATA	1.270	1.270	usi civici - proprieta' collettiva della generalita' degli abitanti della frazione di PREMENO - privato -	INTERO	PASCOLO e LEGNATICO	A	no		Aree a capacita' insediativa invariata	occupato	senza valido titolo	SENZA APP. SOVRANA
10	51	FU D ACCERT		1) DE MURMANU ANNA 12\03\1928 - 2) TUICATI GIUSEPPE 26\07\1914	PRIVATA	870	870	usi civici - proprieta' collettiva della generalita' degli abitanti della frazione di PREMENO - privato -	INTERO	PASCOLO e LEGNATICO	A	no		Aree a capacita' insediativa invariata	occupato	senza valido titolo	SENZA APP. SOVRANA

DATI CATASTALI						DATI USO CIVICO			Art.6 c.1 lett.b D.P.G.R. n.8/R		Art.6 c.1 lett.c D.P.G.R. n.8/R		Art.6 c.1 lett.d D.P.G.R. n.8/R				
FG	PART	QUALITA'	CL	DITTA CATASTALE	TIPO PROP.	SUP.CAT (mq)	SUP.CART (mq)	ANNOTAZIONE	PORZ_INT	contenuto uso civico accertato	Cat.	mutamento	motivazione	destinazione d'uso	stato	natura del possesso	motivazione
10	52	FU D ACCERT		1) GIRACCA ANTONIO 11\02\1919	PRIVATA	2.430	2.430	usi civici - proprieta' collettiva della generalita' degli abitanti della frazione di PREMENO - privato -	INTERO	PASCOLO e LEGNATICO	A	no		Aree a capacita' insediativa invariata	occupato	senza valido titolo	SENZA APP. SOVRANA
10	53	ENTE URBANO			ENTE URBAN	990	990	usi civici - proprieta' collettiva della generalita' degli abitanti della frazione di PREMENO - privato -	INTERO	PASCOLO e LEGNATICO	A	no		Aree a capacita' insediativa invariata	occupato	senza valido titolo	SENZA APP. SOVRANA
10	54	FU D ACCERT		1) GIBERTINI LILIANA 19\08\1927	PRIVATA	260	260	usi civici - proprieta' collettiva della generalita' degli abitanti della frazione di PREMENO - privato -	INTERO	PASCOLO e LEGNATICO	A	no		Aree a capacita' insediativa invariata	occupato	senza valido titolo	SENZA APP. SOVRANA
10	55	FU D ACCERT		1) GIBERTINI LILIANA 12\08\1927	PRIVATA	620	620	usi civici - proprieta' collettiva della generalita' degli abitanti della frazione di PREMENO - privato -	INTERO	PASCOLO e LEGNATICO	A	no		Aree a capacita' insediativa invariata	occupato	senza valido titolo	SENZA APP. SOVRANA
10	56	PASCOLO	2	1) FRUSTACI ANNA MARIA 09\04\1925	PRIVATA	810	810	usi civici - proprieta' collettiva della generalita' degli abitanti della frazione di PREMENO - privato -	INTERO	PASCOLO e LEGNATICO	A	no		Aree a capacita' insediativa invariata	occupato	senza valido titolo	SENZA APP. SOVRANA
10	57	FU D ACCERT		1) TOSI CARLA 24\02\1928 - 2) TOSI PAOLO MARIO 31\10\1968	PRIVATA	1.180	1.180	usi civici - proprieta' collettiva della generalita' degli abitanti della frazione di PREMENO - privato -	INTERO	PASCOLO e LEGNATICO	A	no		Aree a capacita' insediativa invariata	occupato	senza valido titolo	SENZA APP. SOVRANA
10	58	FU D ACCERT		1) BOGOTAI DANIELA 17\02\1920 - 2) CARETTI ENZO 01\05\1953 - 3) CARETTI FLAVIO 04\07\1948 - 4) CARETTI MILENA 08\06\1945 - 5) CARETTI TIZIANO 08\12\1955	PRIVATA	770	770	usi civici - proprieta' collettiva della generalita' degli abitanti della frazione di PREMENO - privato -	INTERO	PASCOLO e LEGNATICO	A	no		Aree a capacita' insediativa invariata	occupato	senza valido titolo	SENZA APP. SOVRANA
10	59	FU D ACCERT		1) GRASSI UGO 28\10\1913	PRIVATA	880	880	usi civici - proprieta' collettiva della generalita' degli abitanti della frazione di PREMENO - privato -	INTERO	PASCOLO e LEGNATICO	A	no		Aree a capacita' insediativa invariata	occupato	senza valido titolo	SENZA APP. SOVRANA
10	60	FU D ACCERT		1) CIRILLO ROBERTA 15\12\1973 - 2) MOTTA ANDREA 23\11\1972	PRIVATA	1.070	1.070	usi civici - proprieta' collettiva della generalita' degli abitanti della frazione di PREMENO - privato -	INTERO	PASCOLO e LEGNATICO	A	no		Aree a capacita' insediativa invariata	occupato	senza valido titolo	SENZA APP. SOVRANA
10	61	ENTE URBANO			ENTE URBAN	810	810	usi civici - proprieta' collettiva della generalita' degli abitanti della frazione di PREMENO - privato -	INTERO	PASCOLO e LEGNATICO	A	no		Aree a capacita' insediativa invariata	occupato	senza valido titolo	SENZA APP. SOVRANA
10	63	PASCOLO	2	1) IMMOBILIARE BAU SAS	PRIVATA	950	950	usi civici - proprieta' collettiva della generalita' degli abitanti della frazione di PREMENO - privato -	INTERO	PASCOLO e LEGNATICO	A	no		Aree a capacita' insediativa invariata	occupato	senza valido titolo	SENZA APP. SOVRANA
10	64	PASCOLO	2	1) AIROLDI FRANCESCO 25\01\1925 - 2) PAROTTI CARLA 22\04\1933	PRIVATA	890	890	usi civici - proprieta' collettiva della generalita' degli abitanti della frazione di PREMENO - privato -	INTERO	PASCOLO e LEGNATICO	A	no		Aree a capacita' insediativa invariata	occupato	senza valido titolo	SENZA APP. SOVRANA
10	65	FU D ACCERT		1) SCARIOT MASSIMO 07\04\1953 - 2) TOVAGLIARO VILMA 08\10\1954	PRIVATA	850	850	usi civici - proprieta' collettiva della generalita' degli abitanti della frazione di PREMENO - privato -	INTERO	PASCOLO e LEGNATICO	A	no		Aree a capacita' insediativa invariata	occupato	senza valido titolo	SENZA APP. SOVRANA
10	66	ENTE URBANO			ENTE URBAN	1.120	1.120	usi civici - proprieta' collettiva della generalita' degli abitanti della frazione di PREMENO - privato -	INTERO	PASCOLO e LEGNATICO	A	no		Aree a capacita' insediativa invariata	occupato	senza valido titolo	SENZA APP. SOVRANA
10	67	ENTE URBANO			ENTE URBAN	1.060	1.060	usi civici - proprieta' collettiva della generalita' degli abitanti della frazione di PREMENO - privato -	INTERO	PASCOLO e LEGNATICO	A	no		Aree a capacita' insediativa invariata	occupato	senza valido titolo	SENZA APP. SOVRANA
10	68	FU D ACCERT		1) CATTANEO CARLA 16\04\1925	PRIVATA	1.650	1.650	usi civici - proprieta' collettiva della generalita' degli abitanti della frazione di PREMENO - privato -	INTERO	PASCOLO e LEGNATICO	A	no		Aree a capacita' insediativa invariata	occupato	senza valido titolo	SENZA APP. SOVRANA
10	69	PASCOLO	2	1) PIZZI GIOVANNI 26\05\1901 - 2) TARAZZA GIOVANNA 09\09\1909	PRIVATA	1.010	1.010	usi civici - proprieta' collettiva della generalita' degli abitanti della frazione di PREMENO - privato -	INTERO	PASCOLO e LEGNATICO	A	no		Aree a capacita' insediativa invariata	occupato	senza valido titolo	SENZA APP. SOVRANA
10	70	PASCOLO	2	1) CARDARELLI GIANLUIGI 20\09\1931	PRIVATA	3.170	3.170	usi civici - proprieta' collettiva della generalita' degli abitanti della frazione di PREMENO - privato -	INTERO	PASCOLO e LEGNATICO	A	no		Aree a capacita' insediativa invariata	occupato	senza valido titolo	SENZA APP. SOVRANA

DATI CATASTALI							DATI USO CIVICO			Art.6 c.1 lett.b D.P.G.R. n.8/R		Art.6 c.1 lett.c D.P.G.R. n.8/R		Art.6 c.1 lett.d D.P.G.R. n.8/R			
FG	PART	QUALITA'	CL	DITTA CATASTALE	TIPO PROP.	SUP.CAT (mq)	SUP.CART (mq)	ANNOTAZIONE	PORZ_INT	contenuto uso civico accertato	Cat.	mutamento	motivazione	destinazione d'uso	stato	natura del possesso	motivazione
10	71	ENTE URBANO			ENTE URBAN	900	900	usi civici - proprieta' collettiva della generalita' degli abitanti della frazione di PREMENO - privato -	INTERO	PASCOLO e LEGNATICO	A	no		Aree a capacita' insediativa invariata	occupato	senza valido titolo	SENZA APP. SOVRANA
10	73	FU D ACCERT		1) SIMONETTI MIRANDA 09\08\1928	PRIVATA	1.820	1.820	usi civici - proprieta' collettiva della generalita' degli abitanti della frazione di PREMENO - privato -	INTERO	PASCOLO e LEGNATICO	A	no		Aree a capacita' insediativa invariata	occupato	senza valido titolo	SENZA APP. SOVRANA
10	75	ENTE URBANO			ENTE URBAN	1.050	1.050	usi civici - proprieta' collettiva della generalita' degli abitanti della frazione di PREMENO - privato -	INTERO	PASCOLO e LEGNATICO	A	no		Aree a capacita' insediativa invariata	occupato	senza valido titolo	SENZA APP. SOVRANA
10	76	FU D ACCERT		1) FOA VITTORIO 15\01\1925	PRIVATA	500	500	usi civici - proprieta' collettiva della generalita' degli abitanti della frazione di PREMENO - privato -	INTERO	PASCOLO e LEGNATICO	A	no		Aree a capacita' insediativa invariata	occupato	senza valido titolo	SENZA APP. SOVRANA
10	77	ENTE URBANO			ENTE URBAN	1.030	1.030	usi civici - proprieta' collettiva della generalita' degli abitanti della frazione di PREMENO - privato -	INTERO	PASCOLO e LEGNATICO	A	no		Aree a capacita' insediativa invariata	occupato	senza valido titolo	SENZA APP. SOVRANA
10	78	FU D ACCERT		1) ORLANDO MARIA GRAZIA 13\10\1942	PRIVATA	900	900	usi civici - proprieta' collettiva della generalita' degli abitanti della frazione di PREMENO - privato -	INTERO	PASCOLO e LEGNATICO	A	no		Aree a capacita' insediativa invariata	occupato	senza valido titolo	SENZA APP. SOVRANA
10	80	FU D ACCERT		1) ROSCI ELENA 10\05\1937 - 2) ROSCI LAURA 04\01\1944	PRIVATA	1.180	1.180	usi civici - proprieta' collettiva della generalita' degli abitanti della frazione di PREMENO - privato -	INTERO	PASCOLO e LEGNATICO	A	no		Aree a capacita' insediativa invariata	occupato	senza valido titolo	SENZA APP. SOVRANA
10	81	FU D ACCERT		1) GERVASIO MARIA GABRIELLA 18\09\1942	PRIVATA	870	870	usi civici - proprieta' collettiva della generalita' degli abitanti della frazione di PREMENO - privato -	INTERO	PASCOLO e LEGNATICO	A	no		Aree a capacita' insediativa invariata	occupato	senza valido titolo	SENZA APP. SOVRANA
10	82	FU D ACCERT		1) MASSARI SILVANA 01\11\1930	PRIVATA	1.130	1.130	usi civici - proprieta' collettiva della generalita' degli abitanti della frazione di PREMENO - privato -	INTERO	PASCOLO e LEGNATICO	A	no		Aree a capacita' insediativa invariata	occupato	senza valido titolo	SENZA APP. SOVRANA
10	83	ENTE URBANO			ENTE URBAN	1.310	1.310	usi civici - proprieta' collettiva della generalita' degli abitanti della frazione di PREMENO - privato -	INTERO	PASCOLO e LEGNATICO	A	no		Aree a capacita' insediativa invariata	occupato	senza valido titolo	SENZA APP. SOVRANA
10	84	FU D ACCERT		1) CRAVINI ARMANDO 08\08\1931 - 2) PRATOLONGO MARIA LUI-GIA MARISA 22\06\1930	PRIVATA	1.090	1.090	usi civici - proprieta' collettiva della generalita' degli abitanti della frazione di PREMENO - privato -	INTERO	PASCOLO e LEGNATICO	A	no		Aree a capacita' insediativa invariata	occupato	senza valido titolo	SENZA APP. SOVRANA
10	85	FU D ACCERT		1) DENTELLA GABRIELLA 06\07\1960 - 2) RUGARLI ALBERTO ALESSANDRO 30\08\1955	PRIVATA	1.150	1.150	usi civici - proprieta' collettiva della generalita' degli abitanti della frazione di PREMENO - privato -	INTERO	PASCOLO e LEGNATICO	A	no		Aree a capacita' insediativa invariata	occupato	senza valido titolo	SENZA APP. SOVRANA
10	86	PASCOLO	2	1) BARTOCHA ANDREAS 09\02\1943	PRIVATA	1.800	1.800	usi civici - proprieta' collettiva della generalita' degli abitanti della frazione di PREMENO - privato -	INTERO	PASCOLO e LEGNATICO	A	no		Aree a capacita' insediativa invariata	occupato	senza valido titolo	SENZA APP. SOVRANA
10	87	FU D ACCERT		1) MAZZOLA MARIO	PRIVATA	1.300	1.300	usi civici - proprieta' collettiva della generalita' degli abitanti della frazione di PREMENO - privato -	INTERO	PASCOLO e LEGNATICO	A	no		Aree a capacita' insediativa invariata	occupato	senza valido titolo	SENZA APP. SOVRANA
10	88	ENTE URBANO			ENTE URBAN	1.520	1.520	usi civici - proprieta' collettiva della generalita' degli abitanti della frazione di PREMENO - privato -	INTERO	PASCOLO e LEGNATICO	A	no		Aree a capacita' insediativa invariata	occupato	senza valido titolo	SENZA APP. SOVRANA
10	89	PASCOLO	2	1) INGOLD VITTORIO 10\04\1908	PRIVATA	730	730	usi civici - proprieta' collettiva della generalita' degli abitanti della frazione di PREMENO - privato -	INTERO	PASCOLO e LEGNATICO	A	no		Aree a capacita' insediativa invariata	occupato	senza valido titolo	SENZA APP. SOVRANA
10	90	FU D ACCERT		1) RIGOLI CARLO 20\04\1950	PRIVATA	1.300	1.300	usi civici - proprieta' collettiva della generalita' degli abitanti della frazione di PREMENO - privato -	INTERO	PASCOLO e LEGNATICO	A	no		Aree a capacita' insediativa invariata	occupato	senza valido titolo	SENZA APP. SOVRANA
10	91	FU D ACCERT		1) LEONE ORLANDO 13\03\1914	PRIVATA	800	800	usi civici - proprieta' collettiva della generalita' degli abitanti della frazione di PREMENO - privato -	INTERO	PASCOLO e LEGNATICO	A	no		Aree a capacita' insediativa invariata	occupato	senza valido titolo	SENZA APP. SOVRANA

DATI CATASTALI							DATI USO CIVICO			Art.6 c.1 lett.b D.P.G.R. n.8/R		Art.6 c.1 lett.c D.P.G.R. n.8/R		Art.6 c.1 lett.d D.P.G.R. n.8/R			
FG	PART	QUALITA'	CL	DITTA CATASTALE	TIPO PROP.	SUP.CAT (mq)	SUP.CART (mq)	ANNOTAZIONE	PORZ_INT	contenuto uso civico accertato	Cat.	mutamento	motivazione	destinazione d'uso	stato	natura del possesso	motivazione
10	92	FU D ACCERT		1) OSOC ACCOM SEMPLICE IMMOBILIARE AURORA DI PROTTI ADELE E C	PRIVATA	770	770	usi civici - proprieta' collettiva della generalita' degli abitanti della frazione di PREMENO - privato -	INTERO	PASCOLO e LEGNATICO	A	no		Aree a capacita' insediativa invariata	occupato	senza valido titolo	SENZA APP. SOVRANA
10	93	ENTE URBANO			ENTE URBAN	1.060	1.060	usi civici - proprieta' collettiva della generalita' degli abitanti della frazione di PREMENO - privato -	INTERO	PASCOLO e LEGNATICO	A	no		Aree a capacita' insediativa invariata	occupato	senza valido titolo	SENZA APP. SOVRANA
10	94	FU D ACCERT		1) FERRARI FRANCESCA 30\05\1939 - 2) PELLO GIUSEPPE 09\05\1936	PRIVATA	1.570	1.570	usi civici - proprieta' collettiva della generalita' degli abitanti della frazione di PREMENO - privato -	INTERO	PASCOLO e LEGNATICO	A	no		Aree a capacita' insediativa invariata	occupato	senza valido titolo	SENZA APP. SOVRANA
10	95	FU D ACCERT		1) PARINI INES 06\11\1924	PRIVATA	510	510	usi civici - proprieta' collettiva della generalita' degli abitanti della frazione di PREMENO - privato -	INTERO	PASCOLO e LEGNATICO	A	no		Aree a capacita' insediativa invariata	occupato	senza valido titolo	SENZA APP. SOVRANA
10	96	FU D ACCERT		1) PARINI INES 06\11\1924	PRIVATA	1.120	1.120	usi civici - proprieta' collettiva della generalita' degli abitanti della frazione di PREMENO - privato -	INTERO	PASCOLO e LEGNATICO	A	no		Aree a capacita' insediativa invariata	occupato	senza valido titolo	SENZA APP. SOVRANA
10	97	ENTE URBANO			ENTE URBAN	980	980	usi civici - proprieta' collettiva della generalita' degli abitanti della frazione di PREMENO - privato -	INTERO	PASCOLO e LEGNATICO	A	no		Aree a capacita' insediativa invariata	occupato	senza valido titolo	SENZA APP. SOVRANA
10	98	FU D ACCERT		1) ROGGER GERTRUD MARIA 08\03\1912	PRIVATA	1.080	1.080	usi civici - proprieta' collettiva della generalita' degli abitanti della frazione di PREMENO - privato -	INTERO	PASCOLO e LEGNATICO	A	no		Aree a capacita' insediativa invariata	occupato	senza valido titolo	SENZA APP. SOVRANA
10	99	FU D ACCERT		1) MARIN FRANCA 11\09\1947	PRIVATA	1.640	1.640	usi civici - proprieta' collettiva della generalita' degli abitanti della frazione di PREMENO - privato -	INTERO	PASCOLO e LEGNATICO	A	no		Aree a capacita' insediativa invariata	occupato	senza valido titolo	SENZA APP. SOVRANA
10	100	PASCOLO	2	1) TITON ANNA MARIA 19\11\1958	PRIVATA	1.170	1.170	usi civici - proprieta' collettiva della generalita' degli abitanti della frazione di PREMENO - privato -	INTERO	PASCOLO e LEGNATICO	A	no		Aree a capacita' insediativa invariata	occupato	senza valido titolo	SENZA APP. SOVRANA
10	101	FU D ACCERT		1) COMUNE DI PREMENO	COMUNALE	1.200	1.200	usi civici - proprieta' collettiva della generalita' degli abitanti della frazione di PREMENO - comunale -	INTERO	PASCOLO e LEGNATICO	A	no		Aree a capacita' insediativa invariata	non occupato		
10	102	SOPPRESSO			SOPPRESSO	0	0	usi civici - proprieta' collettiva della generalita' degli abitanti della frazione di PREMENO - privato -	INTERO	PASCOLO e LEGNATICO	A	no		Aree a capacita' insediativa invariata	occupato	senza valido titolo	SENZA APP. SOVRANA
10	103	PASCOLO	2	1) RUGGERI FRANCESCO 24\10\1930	PRIVATA	1.570	1.570	usi civici - proprieta' collettiva della generalita' degli abitanti della frazione di PREMENO - privato -	INTERO	PASCOLO e LEGNATICO	A	no		Aree a capacita' insediativa invariata	occupato	senza valido titolo	SENZA APP. SOVRANA
10	104	ENTE URBANO			ENTE URBAN	2.460	2.460	usi civici - proprieta' collettiva della generalita' degli abitanti della frazione di PREMENO - privato -	INTERO	PASCOLO e LEGNATICO	A	no		Aree a capacita' insediativa invariata	occupato	senza valido titolo	SENZA APP. SOVRANA
10	105	PASCOLO	2	1) COMUNE DI PREMENO	COMUNALE	616	616	usi civici - proprieta' collettiva della generalita' degli abitanti della frazione di PREMENO - comunale -	INTERO	PASCOLO e LEGNATICO	A	no		Aree a capacita' insediativa invariata	non occupato		
10	106	PASCOLO	2	1) CARDARELLI DONATO 23\12\1962 - 2) CARDARELLI GIAN LUIGI 20\09\1931 - 3) CARDARELLI MARIA FRANCESCA 09\09\1967 - 4) GALLIZIA LUISA 28\12\1935	PRIVATA	200	200	usi civici - proprieta' collettiva della generalita' degli abitanti della frazione di PREMENO - privato -	INTERO	PASCOLO e LEGNATICO	A	no		Aree a capacita' insediativa invariata	occupato	senza valido titolo	SENZA APP. SOVRANA
10	107	PASCOLO	2	1) MUGNAINI GIUSEPPE 19\06\1930 - 2) VALOTA PIERANGELA 31\03\1939	PRIVATA	830	830	usi civici - proprieta' collettiva della generalita' degli abitanti della frazione di PREMENO - privato -	INTERO	PASCOLO e LEGNATICO	A	no		Aree a capacita' insediativa invariata	occupato	senza valido titolo	SENZA APP. SOVRANA
10	115	ENTE URBANO			ENTE URBAN	2.000	2.000	usi civici - proprieta' collettiva della generalita' degli abitanti della frazione di PREMENO - privato -	INTERO	PASCOLO e LEGNATICO	A	no		Aree a capacita' insediativa invariata	occupato	senza valido titolo	SENZA APP. SOVRANA
10	116	PASCOLO	2	1) COMUNE DI PREMENO	COMUNALE	2.010	2.010	usi civici - proprieta' collettiva della generalita' degli abitanti della frazione di PREMENO - comunale -	INTERO	PASCOLO e LEGNATICO	A	no		Aree a capacita' insediativa invariata	non occupato		

DATI CATASTALI						DATI USO CIVICO			Art.6 c.1 lett.b D.P.G.R. n.8/R		Art.6 c.1 lett.c D.P.G.R. n.8/R		Art.6 c.1 lett.d D.P.G.R. n.8/R				
FG	PART	QUALITA'	CL	DITTA CATASTALE	TIPO PROP.	SUP.CAT (mq)	SUP.CART (mq)	ANNOTAZIONE	PORZ_INT	contenuto uso civico accertato	Cat.	mutamento	motivazione	destinazione d'uso	stato	natura del possesso	motivazione
10	119	FU D ACCERT		1) CARDARELLI GIANLUIGI 20\09\1931	PRIVATA	50	50	usi civici - proprieta' collettiva della generalita' degli abitanti della frazione di PREMENO - privato -	INTERO	PASCOLO e LEGNATICO	A	no		Aree a capacità insediativa invariata	occupato	senza valido titolo	SENZA APP. SOVRANA
10	120	FU D ACCERT		1) CARDARELLI GIANLUIGI 20\09\1931	PRIVATA	60	60	usi civici - proprieta' collettiva della generalita' degli abitanti della frazione di PREMENO - privato -	INTERO	PASCOLO e LEGNATICO	A	no		Aree a capacità insediativa invariata	occupato	senza valido titolo	SENZA APP. SOVRANA
10	121	FU D ACCERT		1) CARDARELLI GIANLUIGI 20\09\1931	PRIVATA	60	60	usi civici - proprieta' collettiva della generalita' degli abitanti della frazione di PREMENO - privato -	INTERO	PASCOLO e LEGNATICO	A	no		Aree a capacità insediativa invariata	occupato	senza valido titolo	SENZA APP. SOVRANA
10	122	FU D ACCERT		1) INGOLD VITTORIO 10\04\1908	PRIVATA	370	370	usi civici - proprieta' collettiva della generalita' degli abitanti della frazione di PREMENO - privato -	INTERO	PASCOLO e LEGNATICO	A	no		Aree a capacità insediativa invariata	occupato	senza valido titolo	SENZA APP. SOVRANA
10	123	FU D ACCERT		1) SPA FISMI FINANZIARIA ITALO SVIZZERA MOBILIARE E IMMOBILIARE CON SEDE IN GENOVA	PRIVATA	290	290	usi civici - proprieta' collettiva della generalita' degli abitanti della frazione di PREMENO - privato -	INTERO	PASCOLO e LEGNATICO	A	no		Aree a capacità insediativa invariata	occupato	senza valido titolo	SENZA APP. SOVRANA
10	124	PASCOLO	2	1) CARDARELLI DONATO 23\12\1962 - 2) CARDARELLI GIAN LUIGI 20\09\1931 - 3) CARDARELLI MARIA FRANCESCA 09\09\1967 - 4) GALLIZIA LUISA 28\12\1935	PRIVATA	1.100	1.100	usi civici - proprieta' collettiva della generalita' degli abitanti della frazione di PREMENO - privato -	INTERO	PASCOLO e LEGNATICO	A	no		Aree a residenza in parco privato	occupato	senza valido titolo	SENZA APP. SOVRANA
10	126	FU D ACCERT		1) LAVAZZI FRANCESOC 07\02\1912 - 2) LAVAZZI GIOVANNA ROSA 13\03\1949	PRIVATA	490	490	usi civici - proprieta' collettiva della generalita' degli abitanti della frazione di PREMENO - privato -	INTERO	PASCOLO e LEGNATICO	A	no		Aree a capacità insediativa invariata	occupato	senza valido titolo	SENZA APP. SOVRANA
10	128	FU D ACCERT		1) COMUNE DI PREMENO	COMUNALE	100	100	usi civici - proprieta' collettiva della generalita' degli abitanti della frazione di PREMENO - comunale -	INTERO	PASCOLO e LEGNATICO	A	no		Aree a capacità insediativa invariata	non occupato		
10	129	PASCOLO	2	1) RE PIERA 04\06\1949	PRIVATA	240	240	usi civici - proprieta' collettiva della generalita' degli abitanti della frazione di PREMENO - privato -	INTERO	PASCOLO e LEGNATICO	A	no		Aree a capacità insediativa invariata	occupato	senza valido titolo	SENZA APP. SOVRANA
10	130	PASCOLO	2	1) ORATORIO MADONNA DELLA VITTORIA DI PIAN DI SALE - 2) PARROCCHIA DI PREMENO CON SEDE IN PREMENO	PRIVATA	510	510	usi civici - proprieta' collettiva della generalita' degli abitanti della frazione di PREMENO - privato -	INTERO	PASCOLO e LEGNATICO	A	no		Aree di tutela e salvaguardia ambientale	occupato	senza valido titolo	SENZA APP. SOVRANA
10	132	PASCOLO	2	1) COMUNE DI PREMENO	COMUNALE	2.890	2.890	usi civici - proprieta' collettiva della generalita' degli abitanti della frazione di PREMENO - comunale -	INTERO	PASCOLO e LEGNATICO	A	no		Aree di tutela e salvaguardia ambientale	non occupato		
10	148	PASCOLO	2	1) SCARIOT MASSIMO 07\04\1953 - 2) TOVAGLIARO VILMA 08\10\1954	PRIVATA	185	185	usi civici - proprieta' collettiva della generalita' degli abitanti della frazione di PREMENO - privato -	INTERO	PASCOLO e LEGNATICO	A	no		Aree a capacità insediativa invariata	occupato	senza valido titolo	SENZA APP. SOVRANA
10	149	SOPPRESSO			SOPPRESSO	31	31	usi civici - proprieta' collettiva della generalita' degli abitanti della frazione di PREMENO - privato -	INTERO	PASCOLO e LEGNATICO	A	no		Aree a capacità insediativa invariata	occupato	senza valido titolo	SENZA APP. SOVRANA
10	150	SOPPRESSO			SOPPRESSO	23	23	usi civici - proprieta' collettiva della generalita' degli abitanti della frazione di PREMENO - privato -	INTERO	PASCOLO e LEGNATICO	A	no		Aree a capacità insediativa invariata	occupato	senza valido titolo	SENZA APP. SOVRANA
10	151	SOPPRESSO			SOPPRESSO	3	3	usi civici - proprieta' collettiva della generalita' degli abitanti della frazione di PREMENO - privato -	INTERO	PASCOLO e LEGNATICO	A	no		Aree a capacità insediativa invariata	occupato	senza valido titolo	SENZA APP. SOVRANA
10	152	SOPPRESSO			SOPPRESSO	19	19	usi civici - proprieta' collettiva della generalita' degli abitanti della frazione di PREMENO - privato -	INTERO	PASCOLO e LEGNATICO	A	no		Aree a capacità insediativa invariata	occupato	senza valido titolo	SENZA APP. SOVRANA
10	153	FU D ACCERT		1) DENTELLA GABRIELLA 06\07\1960 - 2) RUGARLI ALBERTO ALESSANDRO 30\08\1955	PRIVATA	30	30	usi civici - proprieta' collettiva della generalita' degli abitanti della frazione di PREMENO - privato -	INTERO	PASCOLO e LEGNATICO	A	no		Aree a capacità insediativa invariata	occupato	senza valido titolo	SENZA APP. SOVRANA
10	154	FU D ACCERT		1) LEONE ORLANDO 13\03\1914	PRIVATA	30	30	usi civici - proprieta' collettiva della generalita' degli abitanti della frazione di PREMENO - privato -	INTERO	PASCOLO e LEGNATICO	A	no		Aree a capacità insediativa invariata	occupato	senza valido titolo	SENZA APP. SOVRANA

DATI CATASTALI						DATI USO CIVICO			Art.6 c.1 lett.b D.P.G.R. n.8/R		Art.6 c.1 lett.c D.P.G.R. n.8/R		Art.6 c.1 lett.d D.P.G.R. n.8/R				
FG	PART	QUALITA'	CL	DITTA CATASTALE	TIPO PROP.	SUP.CAT (mq)	SUP.CART (mq)	ANNOTAZIONE	PORZ_INT	contenuto uso civico accertato	Cat.	mutamento	motivazione	destinazione d'uso	stato	natura del possesso	motivazione
10	155	FU D ACCERT		1) PARINI INES 06\11\1924	PRIVATA	30	30	usi civici - proprieta' collettiva della generalita' degli abitanti della frazione di PREMENO - privato -	INTERO	PASCOLO e LEGNATICO	A	no		Aree a capacità insediativa invariata	occupato	senza valido titolo	SENZA APP. SOVRANA
10	156	FU D ACCERT		1) ROgger GERTRUD MARIA 08\03\1912	PRIVATA	30	30	usi civici - proprieta' collettiva della generalita' degli abitanti della frazione di PREMENO - privato -	INTERO	PASCOLO e LEGNATICO	A	no		Aree a capacità insediativa invariata	occupato	senza valido titolo	SENZA APP. SOVRANA
10	157	FU D ACCERT		1) COMUNE DI PREMENO	COMUNALE	15	15	usi civici - proprieta' collettiva della generalita' degli abitanti della frazione di PREMENO - comunale -	INTERO	PASCOLO e LEGNATICO	A	no		Aree a capacità insediativa invariata	non occupato		
10	159	FU D ACCERT		1) PAZZAGLIA ANTONIO 19\06\1963 - 2) TOMOLA STEFANIA 24\07\1973	PRIVATA	2.934	2.934	usi civici - proprieta' collettiva della generalita' degli abitanti della frazione di PREMENO - privato -	INTERO	PASCOLO e LEGNATICO	A	no		Aree a capacità insediativa invariata	occupato	senza valido titolo	SENZA APP. SOVRANA
10	160	ENTE URBANO			ENTE URBAN	1.410	1.410	usi civici - proprieta' collettiva della generalita' degli abitanti della frazione di PREMENO - privato -	INTERO	PASCOLO e LEGNATICO	A	no		Aree a capacità insediativa invariata	occupato	senza valido titolo	SENZA APP. SOVRANA
10	161	SOPPRESSO			SOPPRESSO	74	74	usi civici - proprieta' collettiva della generalita' degli abitanti della frazione di PREMENO - privato -	INTERO	PASCOLO e LEGNATICO	A	no		Aree a capacità insediativa invariata	occupato	senza valido titolo	SENZA APP. SOVRANA
10	162	SOPPRESSO			SOPPRESSO	711	711	usi civici - proprieta' collettiva della generalita' degli abitanti della frazione di PREMENO - privato -	INTERO	PASCOLO e LEGNATICO	A	no		Aree a capacità insediativa invariata	occupato	senza valido titolo	SENZA APP. SOVRANA
10	163	SOPPRESSO			SOPPRESSO	255	255	usi civici - proprieta' collettiva della generalita' degli abitanti della frazione di PREMENO - privato -	INTERO	PASCOLO e LEGNATICO	A	no		Aree di nuova edificazione	occupato	senza valido titolo	SENZA APP. SOVRANA
10	164	BOSCO ALTO	2	1) ZIEGLER FELIX ADRIAN 10\02\1938 - 2) ZIGLER ANI 03\04\1951	PRIVATA	50	50	usi civici - proprieta' collettiva della generalita' degli abitanti della frazione di PREMENO - privato -	INTERO	PASCOLO e LEGNATICO	A	no		Aree a capacità insediativa invariata	occupato	senza valido titolo	SENZA APP. SOVRANA
10	167	ENTE URBANO			ENTE URBAN	1.030	1.030	usi civici - proprieta' collettiva della generalita' degli abitanti della frazione di PREMENO - privato -	INTERO	PASCOLO e LEGNATICO	A	no		Aree a capacità insediativa invariata	occupato	senza valido titolo	SENZA APP. SOVRANA
10	168	BOSCO ALTO	2	1) ZIEGLER FELIX ADRIAN 10\02\1938 - 2) ZIGLER ANI 03\04\1951	PRIVATA	470	470	usi civici - proprieta' collettiva della generalita' degli abitanti della frazione di PREMENO - privato -	INTERO	PASCOLO e LEGNATICO	A	no		Aree a capacità insediativa invariata	occupato	senza valido titolo	SENZA APP. SOVRANA
10	169	PASCOLO	2	1) ZIEGLER FELIX ADRIAN 10\02\1938 - 2) ZIGLER ANI 03\04\1951	PRIVATA	260	260	usi civici - proprieta' collettiva della generalita' degli abitanti della frazione di PREMENO - privato -	INTERO	PASCOLO e LEGNATICO	A	no		Aree a capacità insediativa invariata	occupato	senza valido titolo	SENZA APP. SOVRANA
10	170	FU D ACCERT		1) BESANA GIANFRANCO 08\09\1927 - 2) MONTERISI RICCARDO 29\02\1940	PRIVATA	470	470	usi civici - proprieta' collettiva della generalita' degli abitanti della frazione di PREMENO - privato -	INTERO	PASCOLO e LEGNATICO	A	no		Aree a capacità insediativa invariata	occupato	senza valido titolo	SENZA APP. SOVRANA
10	171	FU D ACCERT		1) CANDIANI AMOS 30\07\1924	PRIVATA	500	500	usi civici - proprieta' collettiva della generalita' degli abitanti della frazione di PREMENO - privato -	INTERO	PASCOLO e LEGNATICO	A	no		Aree a capacità insediativa invariata	occupato	senza valido titolo	SENZA APP. SOVRANA
10	174	SOPPRESSO			SOPPRESSO	20	20	usi civici - proprieta' collettiva della generalita' degli abitanti della frazione di PREMENO - privato -	INTERO	PASCOLO e LEGNATICO	A	no		Aree a capacità insediativa invariata	occupato	senza valido titolo	SENZA APP. SOVRANA
10	175	SOPPRESSO			SOPPRESSO	1.130	1.130	usi civici - proprieta' collettiva della generalita' degli abitanti della frazione di PREMENO - privato -	INTERO	PASCOLO e LEGNATICO	A	no		Aree a capacità insediativa invariata	occupato	senza valido titolo	SENZA APP. SOVRANA
10	176	FU D ACCERT		1) PIZZI GIOVANNI 26\05\1901 - 2) TARAZZA GIOVANNA 09\09\1909	PRIVATA	320	320	usi civici - proprieta' collettiva della generalita' degli abitanti della frazione di PREMENO - privato -	INTERO	PASCOLO e LEGNATICO	A	no		Aree a capacità insediativa invariata	occupato	senza valido titolo	SENZA APP. SOVRANA
10	177	FU D ACCERT		1) SIMONETTI MIRANDA 09\08\1928	PRIVATA	20	20	usi civici - proprieta' collettiva della generalita' degli abitanti della frazione di PREMENO - privato -	INTERO	PASCOLO e LEGNATICO	A	no		Aree a capacità insediativa invariata	occupato	senza valido titolo	SENZA APP. SOVRANA

DATI CATASTALI							DATI USO CIVICO			Art.6 c.1 lett.b D.P.G.R. n.8/R		Art.6 c.1 lett.c D.P.G.R. n.8/R		Art.6 c.1 lett.d D.P.G.R. n.8/R			
FG	PART	QUALITA'	CL	DITTA CATASTALE	TIPO PROP.	SUP.CAT (mq)	SUP.CART (mq)	ANNOTAZIONE	PORZ_INT	contenuto uso civico accertato	Cat.	mutamento	motivazione	destinazione d'uso	stato	natura del possesso	motivazione
10	178	FU D ACCERT		1) CRAVINI ARMANDO 08\08\1931 - 2) PRATOLONGO MARIA LUI-GIA MARISA 22\06\1930	PRIVATA	30	30	usi civici - proprieta' collettiva del-la generalita' degli abitanti della frazione di PREMENO - privato -	INTERO	PASCOLO e LEGNATICO	A	no		Aree a capaci-tà insediativa invariata	occupato	senza valido titolo	SENZA APP. SOVRANA
10	179	FU D ACCERT		1) OSOC ACCOM SEMPLICE IMMOBILIARE AURORA DI PROTTI ADELE E C	PRIVATA	30	30	usi civici - proprieta' collettiva del-la generalita' degli abitanti della frazione di PREMENO - privato -	INTERO	PASCOLO e LEGNATICO	A	no		Aree a capaci-tà insediativa invariata	occupato	senza valido titolo	SENZA APP. SOVRANA
10	180	ENTE URBANO			ENTE URBAN	50	50	usi civici - proprieta' collettiva del-la generalita' degli abitanti della frazione di PREMENO - privato -	INTERO	PASCOLO e LEGNATICO	A	no		Aree a capaci-tà insediativa invariata	occupato	senza valido titolo	SENZA APP. SOVRANA
10	181	SOPPRESSO			SOPPRESSO	1.129	1.129	usi civici - proprieta' collettiva del-la generalita' degli abitanti della frazione di PREMENO - privato -	INTERO	PASCOLO e LEGNATICO	A	no		Aree a capaci-tà insediativa invariata	occupato	senza valido titolo	SENZA APP. SOVRANA
10	182	PASCOLO	1	1) COMUNE DI PREMENO	COMUNALE	35	35	usi civici - proprieta' collettiva del-la generalita' degli abitanti della frazione di PREMENO - comuna-le -	INTERO	PASCOLO e LEGNATICO	A	no		Aree a capaci-tà insediativa invariata	non occu-pato		
10	183	FU D ACCERT		1) CARDARELLI DONATO 23\12\1962 - 2) CARDARELLI GIAN LUIGI 20\09\1931 - 3) CARDARELLI MARIA FRANCESCA 09\09\1967 - 4) GALLIZIA LUISA 28\12\1935	PRIVATA	110	110	usi civici - proprieta' collettiva del-la generalita' degli abitanti della frazione di PREMENO - privato -	INTERO	PASCOLO e LEGNATICO	A	no		Aree a capaci-tà insediativa invariata	occupato	senza valido titolo	SENZA APP. SOVRANA
10	184	ENTE URBANO			ENTE URBAN	1.710	1.710	usi civici - proprieta' collettiva del-la generalita' degli abitanti della frazione di PREMENO - privato -	INTERO	PASCOLO e LEGNATICO	A	no		Aree a capaci-tà insediativa invariata	occupato	senza valido titolo	SENZA APP. SOVRANA
10	199	INCOLT STER		1) FERABOLI ROBERTO 05\08\1937 - 2) MAGNI CLEMENTINA 12\01\1931	PRIVATA	66	66	usi civici - proprieta' collettiva del-la generalita' degli abitanti della frazione di PREMENO - privato -	INTERO	PASCOLO e LEGNATICO	A	no		Aree destinate alla viabilità (progetto)	occupato	senza valido titolo	SENZA APP. SOVRANA
10	200	INCOLT STER		1) CABRINI ANGELA 27\06\1935	PRIVATA	146	146	usi civici - proprieta' collettiva del-la generalita' degli abitanti della frazione di PREMENO - privato -	INTERO	PASCOLO e LEGNATICO	A	no		Aree destinate alla viabilità (progetto)	occupato	senza valido titolo	SENZA APP. SOVRANA
10	202	PASCOLO	2	1) ZAMARCO PAOLO 25\01\1968	PRIVATA	50	50	usi civici - proprieta' collettiva del-la generalita' degli abitanti della frazione di PREMENO - privato -	INTERO	PASCOLO e LEGNATICO	A	no		Aree a capaci-tà insediativa invariata	occupato	senza valido titolo	SENZA APP. SOVRANA
10	203	PASCOLO	2	1) BOGOTAY DANIELA 17\02\1920 - 2) CARETTI ERMENEGILDO 04\03\1913	PRIVATA	70	70	usi civici - proprieta' collettiva del-la generalita' degli abitanti della frazione di PREMENO - privato -	INTERO	PASCOLO e LEGNATICO	A	no		Aree a capaci-tà insediativa invariata	occupato	senza valido titolo	SENZA APP. SOVRANA
10	206	PASCOLO	2	1) FERABOLI ROBERTO 05\08\1937 - 2) MAGNI CLEMENTINA 12\01\1931	PRIVATA	85	85	usi civici - proprieta' collettiva del-la generalita' degli abitanti della frazione di PREMENO - privato -	INTERO	PASCOLO e LEGNATICO	A	no		Verde pubblico	occupato	senza valido titolo	SENZA APP. SOVRANA
10	209	PASCOLO	2	1) CABRINI ANGELA 27\06\1935	PRIVATA	124	124	usi civici - proprieta' collettiva del-la generalita' degli abitanti della frazione di PREMENO - privato -	INTERO	PASCOLO e LEGNATICO	A	no		Verde pubblico	occupato	senza valido titolo	SENZA APP. SOVRANA
10	212	INCOLT STER		1) MOTTA CELESTE 03\01\1947 - 2) ZOPPETTI LOREDANA 24\03\1953	PRIVATA	168	168	usi civici - proprieta' collettiva del-la generalita' degli abitanti della frazione di PREMENO - privato -	INTERO	PASCOLO e LEGNATICO	A	no		Aree destinate alla viabilità (progetto)	occupato	senza valido titolo	SENZA APP. SOVRANA
10	213	INCOLT STER		1) PRETTI MARIA LUISA 13\07\1926	PRIVATA	133	133	usi civici - proprieta' collettiva del-la generalita' degli abitanti della frazione di PREMENO - privato -	INTERO	PASCOLO e LEGNATICO	A	no		Aree destinate alla viabilità (progetto)	occupato	senza valido titolo	SENZA APP. SOVRANA
10	214	INCOLT STER		1) LUCCA FRANCESCA 01\01\1939	PRIVATA	104	104	usi civici - proprieta' collettiva del-la generalita' degli abitanti della frazione di PREMENO - privato -	INTERO	PASCOLO e LEGNATICO	A	no		Aree destinate alla viabilità (progetto)	occupato	senza valido titolo	SENZA APP. SOVRANA
10	215	ENTE URBANO			ENTE URBAN	1.463	1.463	usi civici - proprieta' collettiva del-la generalita' degli abitanti della frazione di PREMENO - privato -	INTERO	PASCOLO e LEGNATICO	A	no		Aree a capaci-tà insediativa invariata	occupato	senza valido titolo	SENZA APP. SOVRANA
10	216	ENTE URBANO			ENTE URBAN	84	84	usi civici - proprieta' collettiva del-la generalita' degli abitanti della frazione di PREMENO - privato -	INTERO	PASCOLO e LEGNATICO	A	no		Aree a capaci-tà insediativa invariata	occupato	senza valido titolo	SENZA APP. SOVRANA

DATI CATASTALI						DATI USO CIVICO			Art.6 c.1 lett.b D.P.G.R. n.8/R		Art.6 c.1 lett.c D.P.G.R. n.8/R		Art.6 c.1 lett.d D.P.G.R. n.8/R				
FG	PART	QUALITA'	CL	DITTA CATASTALE	TIPO PROP.	SUP.CAT (mq)	SUP.CART (mq)	ANNOTAZIONE	PORZ_INT	contenuto uso civico accertato	Cat.	mutamento	motivazione	destinazione d'uso	stato	natura del possesso	motivazione
10	221	ENTE URBANO			ENTE URBAN	4.600	4.600	usi civici - proprieta' collettiva della generalita' degli abitanti della frazione di PREMENO - privato -	INTERO	PASCOLO e LEGNATICO	A	no		Aree a capacita' insediativa invariata	occupato	senza valido titolo	SENZA APP. SOVRANA
11	1	BOSCO CEDUO	2	1) COMUNE DI PREMENO	COMUNALE	174.680	174.680	usi civici - proprieta' collettiva della generalita' degli abitanti della frazione di PREMENO - comunale -	INTERO	PASCOLO e LEGNATICO	A	si	cfr TAV.1/5	Aree a capacita' insediativa invariata	non occupato		
11	2	BOSCO CEDUO	3	1) COMUNE DI PREMENO	COMUNALE	404.510	404.510	usi civici - proprieta' collettiva della generalita' degli abitanti della frazione di POLLINO - comunale -	INTERO	PASCOLO e LEGNATICO	A	no		Zone boscate	non occupato		
11	5	BOSCO CEDUO	2	1) COMUNE DI PREMENO	COMUNALE	27.650	27.650	usi civici - proprieta' collettiva della generalita' degli abitanti della frazione di PREMENO - comunale -	INTERO	PASCOLO e LEGNATICO	A	si	cfr TAV.1/5	Zone boscate	non occupato		
11	6	BOSCO CEDUO	2	1) COMUNE DI PREMENO	COMUNALE	5.700	5.700	usi civici - proprieta' collettiva della generalita' degli abitanti della frazione di POLLINO - comunale -	INTERO	PASCOLO e LEGNATICO	A	no		Zone boscate	non occupato		
11	20	BOSCO CEDUO	1	1) COMUNE DI PREMENO	COMUNALE	20	20	usi civici - proprieta' collettiva della generalita' degli abitanti della frazione di PREMENO - comunale -	INTERO	PASCOLO e LEGNATICO	A	si	cfr TAV.1/5	Aree di tutela e salvaguardia ambientale	non occupato		
11	21	BOSCO CEDUO	1	1) PRATELLI ENZO MARIA 28\05\1939	PRIVATA	3.460	863	usi civici - proprieta' collettiva della generalita' degli abitanti della frazione di PREMENO - privato -	PARTE	PASCOLO e LEGNATICO	A	si	cfr TAV.1/5	Aree di tutela e salvaguardia ambientale	occupato	senza valido titolo	SENZA APP. SOVRANA
11	22	BOSCO CEDUO	2	1) COMUNE DI PREMENO	COMUNALE	490	490	usi civici - proprieta' collettiva della generalita' degli abitanti della frazione di POLLINO - comunale -	INTERO	PASCOLO e LEGNATICO	A	no		Aree di tutela e salvaguardia ambientale	non occupato		
11	25	PASCOLO	2	1) COMUNE DI PREMENO	COMUNALE	5.840	5.840	usi civici - proprieta' collettiva della generalita' degli abitanti della frazione di POLLINO - comunale -	INTERO	PASCOLO e LEGNATICO	A	no		Aree di tutela e salvaguardia ambientale	non occupato		
11	27	ENTE URBANO			ENTE URBAN	310	310	usi civici - proprieta' collettiva della generalita' degli abitanti della frazione di POLLINO - privato -	INTERO	PASCOLO e LEGNATICO	A	no		Aree a residenza in parco privato	occupato	senza valido titolo	SENZA APP. SOVRANA
11	28	ENTE URBANO			ENTE URBAN	8	8	usi civici - proprieta' collettiva della generalita' degli abitanti della frazione di POLLINO - privato -	INTERO	PASCOLO e LEGNATICO	A	no		Aree a residenza in parco privato	occupato	senza valido titolo	SENZA APP. SOVRANA
11	29	ENTE URBANO			ENTE URBAN	1.170	1.170	usi civici - proprieta' collettiva della generalita' degli abitanti della frazione di POLLINO - privato -	INTERO	PASCOLO e LEGNATICO	A	no		Aree a residenza in parco privato	occupato	senza valido titolo	SENZA APP. SOVRANA
11	42	PASCOLO	2	1) COMUNE DI PREMENO	COMUNALE	57.340	57.340	usi civici - proprieta' collettiva della generalita' degli abitanti della frazione di POLLINO - comunale -	INTERO	PASCOLO e LEGNATICO	A	no		Aree a residenza in parco privato	non occupato		
11	78	PASCOLO	2	1) COMUNE DI PREMENO	COMUNALE	41.670	41.670	usi civici - proprieta' collettiva della generalita' degli abitanti della frazione di POLLINO - comunale -	INTERO	PASCOLO e LEGNATICO	A	no		Zone boscate	non occupato		
11	88	BOSCO CEDUO	2	1) COMUNE DI PREMENO	COMUNALE	13.900	13.900	usi civici - proprieta' collettiva della generalita' degli abitanti della frazione di PREMENO - comunale -	INTERO	PASCOLO e LEGNATICO	A	si	cfr TAV.1/5	Zone boscate	non occupato		
11	90	BOSCO CEDUO	3	1) COMUNE DI PREMENO	COMUNALE	19.180	19.180	usi civici - proprieta' collettiva della generalita' degli abitanti della frazione di POLLINO - comunale -	INTERO	PASCOLO e LEGNATICO	A	no		Zone boscate	non occupato		
11	92	ENTE URBANO			ENTE URBAN	907	907	usi civici - proprieta' collettiva della generalita' degli abitanti della frazione di PREMENO - privato -	INTERO	PASCOLO e LEGNATICO	A	si	cfr TAV.1/5	Aree di tutela e salvaguardia ambientale	occupato	senza valido titolo	SENZA APP. SOVRANA
11	94	ENTE URBANO		1) COMUNE DI PREMENO	COMUNALE	2.000	2.000	usi civici - proprieta' collettiva della generalita' degli abitanti della frazione di PREMENO - comunale -	INTERO	PASCOLO e LEGNATICO	A	si	cfr TAV.1/5	Zone boscate	non occupato		

DATI CATASTALI						DATI USO CIVICO			Art.6 c.1 lett.b D.P.G.R. n.8/R		Art.6 c.1 lett.c D.P.G.R. n.8/R		Art.6 c.1 lett.d D.P.G.R. n.8/R				
FG	PART	QUALITA'	CL	DITTA CATASTALE	TIPO PROP.	SUP.CAT (mq)	SUP.CART (mq)	ANNOTAZIONE	PORZ_INT	contenuto uso civico accertato	Cat.	mutamento	motivazione	destinazione d'uso	stato	natura del possesso	motivazione
11	94	ENTE URBANO		1) COMUNE DI PREMENO	COMUNALE	2.000	2.000	usi civici - proprieta' collettiva della generalita' degli abitanti della frazione di PREMENO - comunale -	INTERO	PASCOLO e LEGNATICO	A	si	cfr TAV.1/5	Aree insedia- menti ricettivi alberghieri esistenti	non occu- pato		
11	99	PASCOLO	2	1) COMUNE DI PREMENO	COMUNALE	23.065	23.065	usi civici - proprieta' collettiva della generalita' degli abitanti della frazione di POLLINO - comunale -	INTERO	PASCOLO e LEGNATICO	A	no		Aree di tutela e salvaguardia ambientale	non occu- pato		
11	101	PASCOLO	2	1) CANETTA BRUNO 21\06\1957 - 2) CANETTA DUILIO 30\08\1960	PRIVATA	290	290	usi civici - proprieta' collettiva della generalita' degli abitanti della frazione di POLLINO - privato -	INTERO	PASCOLO e LEGNATICO	A	no		Aree a capaci- tà insediativa invariata	occupato	senza valido titolo	SENZA APP. SOVRANA
11	105	PASCOLO	2	1) COMUNE DI PREMENO	COMUNALE	610	610	usi civici - proprieta' collettiva della generalita' degli abitanti della frazione di POLLINO - comunale -	INTERO	PASCOLO e LEGNATICO	A	no		Aree a capaci- tà insediativa invariata	non occu- pato		
11	121	PASCOLO	2	1) COMUNE DI PREMENO	COMUNALE	250	250	usi civici - proprieta' collettiva della generalita' degli abitanti della frazione di POLLINO - comunale -	INTERO	PASCOLO e LEGNATICO	A	no		Aree a capaci- tà insediativa invariata	non occu- pato		
11	123	PASCOLO	2	1) COMUNE DI PREMENO	COMUNALE	720	720	usi civici - proprieta' collettiva della generalita' degli abitanti della frazione di POLLINO - comunale -	INTERO	PASCOLO e LEGNATICO	A	no		Zone boscate	non occu- pato		
11	124	PASCOLO	2	1) COMUNE DI PREMENO	COMUNALE	570	570	usi civici - proprieta' collettiva della generalita' degli abitanti della frazione di POLLINO - comunale -	INTERO	PASCOLO e LEGNATICO	A	no		Zone boscate	non occu- pato		
11	125	PASCOLO	2	1) COMUNE DI PREMENO	COMUNALE	43	43	usi civici - proprieta' collettiva della generalita' degli abitanti della frazione di POLLINO - comunale -	INTERO	PASCOLO e LEGNATICO	A	no		Aree a capaci- tà insediativa invariata	non occu- pato		
11	128	PASCOLO	2	1) COMUNE DI PREMENO	COMUNALE	830	830	usi civici - proprieta' collettiva della generalita' degli abitanti della frazione di POLLINO - comunale -	INTERO	PASCOLO e LEGNATICO	A	no		Aree a capaci- tà insediativa invariata	non occu- pato		
11	130	PASCOLO	2	1) COMUNE DI PREMENO	COMUNALE	220	220	usi civici - proprieta' collettiva della generalita' degli abitanti della frazione di POLLINO - comunale -	INTERO	PASCOLO e LEGNATICO	A	no		Aree a capaci- tà insediativa invariata	non occu- pato		
11	136	BOSCO CEDUO	3	1) BROGGINI RICCARDO 18\07\1942	PRIVATA	80	80	usi civici - proprieta' collettiva della generalita' degli abitanti della frazione di POLLINO - privato -	INTERO	PASCOLO e LEGNATICO	A	no		Aree a capaci- tà insediativa invariata	occupato	senza valido titolo	SENZA APP. SOVRANA
11	144	PASCOLO	2	1) BROGGINI RICCARDO 18\07\1942	PRIVATA	1.100	1.100	usi civici - proprieta' collettiva della generalita' degli abitanti della frazione di POLLINO - privato -	INTERO	PASCOLO e LEGNATICO	A	no		Aree a capaci- tà insediativa invariata	occupato	senza valido titolo	SENZA APP. SOVRANA
11	150	PASCOLO	2	1) COMUNE DI PREMENO	COMUNALE	1.800	1.800	usi civici - proprieta' collettiva della generalita' degli abitanti della frazione di POLLINO - comunale -	INTERO	PASCOLO e LEGNATICO	A	no		Aree a capaci- tà insediativa invariata	non occu- pato		
11	156	PASCOLO	2	1) COMUNE DI PREMENO	COMUNALE	760	760	usi civici - proprieta' collettiva della generalita' degli abitanti della frazione di POLLINO - comunale -	INTERO	PASCOLO e LEGNATICO	A	no		Zone boscate	non occu- pato		
11	157	PASCOLO	2	1) COMUNE DI PREMENO	COMUNALE	960	960	usi civici - proprieta' collettiva della generalita' degli abitanti della frazione di POLLINO - comunale -	INTERO	PASCOLO e LEGNATICO	A	no		Zone boscate	non occu- pato		
11	158	PASCOLO	2	1) COMUNE DI PREMENO	COMUNALE	960	960	usi civici - proprieta' collettiva della generalita' degli abitanti della frazione di POLLINO - comunale -	INTERO	PASCOLO e LEGNATICO	A	no		Zone boscate	non occu- pato		
11	159	PASCOLO	2	1) COMUNE DI PREMENO	COMUNALE	1.120	1.120	usi civici - proprieta' collettiva della generalita' degli abitanti della frazione di POLLINO - comunale -	INTERO	PASCOLO e LEGNATICO	A	no		Zone boscate	non occu- pato		
11	160	PASCOLO	2	1) COMUNE DI PREMENO	COMUNALE	520	520	usi civici - proprieta' collettiva della generalita' degli abitanti della frazione di POLLINO - comunale -	INTERO	PASCOLO e LEGNATICO	A	no		Zone boscate	non occu- pato		

DATI CATASTALI						DATI USO CIVICO			Art.6 c.1 lett.b D.P.G.R. n.8/R		Art.6 c.1 lett.c D.P.G.R. n.8/R		Art.6 c.1 lett.d D.P.G.R. n.8/R				
FG	PART	QUALITA'	CL	DITTA CATASTALE	TIPO PROP.	SUP.CAT (mq)	SUP.CART (mq)	ANNOTAZIONE	PORZ_INT	contenuto uso civico accertato	Cat.	mutamento	motivazione	destinazione d'uso	stato	natura del possesso	motivazione
11	161	PASCOLO	2	1) COMUNE DI PREMENO	COMUNALE	960	960	usi civici - proprieta' collettiva della generalita' degli abitanti della frazione di POLLINO - comunale	INTERO	PASCOLO e LEGNATICO	A	no		Zone boscate	non occupato		
11	162	PASCOLO	2	1) COMUNE DI PREMENO	COMUNALE	1.120	1.120	usi civici - proprieta' collettiva della generalita' degli abitanti della frazione di POLLINO - comunale	INTERO	PASCOLO e LEGNATICO	A	no		Zone boscate	non occupato		
11	163	PASCOLO	2	1) COMUNE DI PREMENO	COMUNALE	760	760	usi civici - proprieta' collettiva della generalita' degli abitanti della frazione di POLLINO - comunale	INTERO	PASCOLO e LEGNATICO	A	no		Zone boscate	non occupato		
11	164	PASCOLO	2	1) COMUNE DI PREMENO	COMUNALE	920	920	usi civici - proprieta' collettiva della generalita' degli abitanti della frazione di POLLINO - comunale	INTERO	PASCOLO e LEGNATICO	A	no		Zone boscate	non occupato		
11	165	PASCOLO	2	1) COMUNE DI PREMENO	COMUNALE	530	530	usi civici - proprieta' collettiva della generalita' degli abitanti della frazione di POLLINO - comunale	INTERO	PASCOLO e LEGNATICO	A	no		Zone boscate	non occupato		
11	166	PASCOLO	2	1) COMUNE DI PREMENO	COMUNALE	200	200	usi civici - proprieta' collettiva della generalita' degli abitanti della frazione di POLLINO - comunale	INTERO	PASCOLO e LEGNATICO	A	no		Zone boscate	non occupato		
11	171	PASCOLO	2	1) ELLI DANTE 25\05\1922 - 2) VISCHI MARCELLINA 24\06\1923	PRIVATA	210	210	usi civici - proprieta' collettiva della generalita' degli abitanti della frazione di POLLINO - privato -	INTERO	PASCOLO e LEGNATICO	A	no		Zone boscate	occupato	senza valido titolo	SENZA APP. SOVRANA
11	191	BOSCO CEDUO	2	1) RHO PIERLUIGI 25\05\1940 - 2) SANTI GRAZIELLA 27\05\1943	PRIVATA	12.893	12.893	usi civici - proprieta' collettiva della generalita' degli abitanti della frazione di PREMENO - privato -	INTERO	PASCOLO e LEGNATICO	A	si	cfr TAV.1/5	Zone boscate	occupato	senza valido titolo	SENZA APP. SOVRANA
11	200	PRATO ARBOR	3	1) GALIMBERTI GABRIELE EMILIO 16\11\1961 - 2) GALIMBERTI GIOVANNA LAURA 19\05\1956 - 3) GALIMBERTI GIULIA 05\10\1959 - 4) GALIMBERTI GIUSEPPE CHERUBINO 20\03\1952 - 5) GALIMBERTI MARIAROSA GIOVANNA CATERINA 12\11\1950	PRIVATA	14.668	14.668	usi civici - proprieta' collettiva della generalita' degli abitanti della frazione di POLLINO - privato -	INTERO	PASCOLO e LEGNATICO	A	no		Aree di tutela e salvaguardia ambientale	occupato	senza valido titolo	SENZA APP. SOVRANA
11	201	ENTE URBANO			ENTE URBAN	310	310	usi civici - proprieta' collettiva della generalita' degli abitanti della frazione di POLLINO - privato -	INTERO	PASCOLO e LEGNATICO	A	no		Aree di tutela e salvaguardia ambientale	occupato	senza valido titolo	SENZA APP. SOVRANA
12	16	FU D ACCERT		1) COMUNE DI PREMENO	COMUNALE	21	21	usi civici - proprieta' collettiva della generalita' degli abitanti della frazione di PREMENO - comunale -	INTERO	PASCOLO e LEGNATICO	A	no		Aree a residenza in parco privato	non occupato		
12	44	FU D ACCERT		1) ANGELI CORRADO 18\12\1935 - 2) ANGELI GUIDO 15\10\1970 - 3) BOSOTTI CARLO 22\01\1941	PRIVATA	4	4	usi civici - proprieta' collettiva della generalita' degli abitanti della frazione di PREMENO - privato -	INTERO	PASCOLO e LEGNATICO	A	no		Aree di tutela e salvaguardia ambientale	occupato	senza valido titolo	SENZA APP. SOVRANA
12	45	FU D ACCERT		1) COMUNE DI PREMENO	COMUNALE	45	45	usi civici - proprieta' collettiva della generalita' degli abitanti della frazione di PREMENO - comunale -	INTERO	PASCOLO e LEGNATICO	A	no		Aree di tutela e salvaguardia ambientale	non occupato		
12	71	BOSCO CEDUO	1	1) NAVA FRANCESCA	PRIVATA	970	970	usi civici - proprieta' collettiva della generalita' degli abitanti della frazione di PREMENO - privato -	INTERO	PASCOLO e LEGNATICO	A	no		Aree di tutela e salvaguardia ambientale	occupato	senza valido titolo	SENZA APP. SOVRANA
12	648	BOSCO MISTO		1) COMUNE DI PREMENO	COMUNALE	280	280	usi civici - proprieta' collettiva della generalita' degli abitanti della frazione di PREMENO - comunale -	INTERO	PASCOLO e LEGNATICO	A	no		Aree di tutela e salvaguardia ambientale	non occupato		
12	802	BOSCO MISTO		1) COMUNE DI PREMENO	COMUNALE	5.763	5.763	usi civici - proprieta' collettiva della generalita' degli abitanti della frazione di PREMENO - comunale -	INTERO	PASCOLO e LEGNATICO	A	no		Aree di tutela e salvaguardia ambientale	non occupato		
13	8	BOSCO CEDUO	2	1) OSPIZIO SACRA FAMIGLIA CON SEDE IN CESANO BOSCONI	PRIVATA	2.630	2.630	usi civici - proprieta' collettiva della generalita' degli abitanti della frazione di PREMENO - privato -	INTERO	PASCOLO e LEGNATICO	A	si	cfr TAV.1/5	Aree insediamenti ricettivi extra - alberghieri - colonie	occupato	senza valido titolo	SENZA APP. SOVRANA

DATI CATASTALI						DATI USO CIVICO			Art.6 c.1 lett.b D.P.G.R. n.8/R		Art.6 c.1 lett.c D.P.G.R. n.8/R		Art.6 c.1 lett.d D.P.G.R. n.8/R				
FG	PART	QUALITA'	CL	DITTA CATASTALE	TIPO PROP.	SUP.CAT (mq)	SUP.CART (mq)	ANNOTAZIONE	PORZ_INT	contenuto uso civico accertato	Cat.	mutamento	motivazione	destinazione d'uso	stato	natura del possesso	motivazione
13	9	BOSCO ALTO	1	1) COMUNE DI PREMENO	COMUNALE	3.710	3.710	usi civici - proprieta' collettiva della generalita' degli abitanti della frazione di PREMENO - comunale -	INTERO	PASCOLO e LEGNATICO	A	no		Aree insedia- menti ricettivi extra - alber- ghieri - colonie	non occu- pato		
13	15	PASCOLO	2	1) COMUNE DI PREMENO	COMUNALE	14	14	usi civici - proprieta' collettiva della generalita' degli abitanti della frazione di PREMENO - comunale -	INTERO	PASCOLO e LEGNATICO	A	si	cfr TAV.1/5	Aree di tutela e salvaguardia ambientale	non occu- pato		
13	60	FU D ACCERT		1) COMUNE DI PREMENO	COMUNALE	14	14	usi civici - proprieta' collettiva della generalita' degli abitanti della frazione di PREMENO - comunale -	INTERO	PASCOLO e LEGNATICO	A	no		Aree a resi- denza in parco privato	non occu- pato		
14	1	BOSCO ALTO	1	1) COMUNE DI PREMENO	COMUNALE	570	570	usi civici - proprieta' collettiva della generalita' degli abitanti della frazione di PREMENO - comunale -	INTERO	PASCOLO e LEGNATICO	A	no		Aree insedia- menti ricettivi extra - alber- ghieri - colonie	non occu- pato		
14	4	BOSCO CEDUO	2	1) COMUNE DI PREMENO	COMUNALE	220	220	usi civici - proprieta' collettiva della generalita' degli abitanti della frazione di PREMENO - comunale -	INTERO	PASCOLO e LEGNATICO	A	si	cfr TAV.1/5	Aree a capaci- tà insediativa invariata	non occu- pato		
14	51	PASCOLO	1	1) COMUNE DI PREMENO	COMUNALE	100	100	usi civici - proprieta' collettiva della generalita' degli abitanti della frazione di PREMENO - comunale -	INTERO	PASCOLO e LEGNATICO	A	si	cfr TAV.1/5	Aree a capaci- tà insediativa invariata	non occu- pato		
14	70	BOSCO MISTO		1) COMUNE DI PREMENO	COMUNALE	220	220	usi civici - proprieta' collettiva della generalita' degli abitanti della frazione di PREMENO - comunale -	INTERO	PASCOLO e LEGNATICO	A	si	cfr TAV.1/5	Aree a capaci- tà insediativa invariata	non occu- pato		
14	86	PRATO	3	1) PRATELLI ENZO MARIA 28/05/1939	PRIVATA	3.470	3.470	usi civici - proprieta' collettiva della generalita' degli abitanti della frazione di PREMENO - privato -	INTERO	PASCOLO e LEGNATICO	A	si	cfr TAV.1/5	Aree di nuova edificazione soggette a pianificazione urbanistica esecutiva (P.E.C.O. 2)	occupato	senza valido titolo	SENZA APP. SOVRANA
14	87	FABB RURALE		1) LO VASCO GIUSEPPE	PRIVATA	41	41	usi civici - proprieta' collettiva della generalita' degli abitanti della frazione di PREMENO - privato -	INTERO	PASCOLO e LEGNATICO	A	si	cfr TAV.1/5	Fasce di ri- spetto	occupato	senza valido titolo	SENZA APP. SOVRANA
14	88	FABB RURALE		1) LO VASCO GIUSEPPE	PRIVATA	21	21	usi civici - proprieta' collettiva della generalita' degli abitanti della frazione di PREMENO - privato -	INTERO	PASCOLO e LEGNATICO	A	si	cfr TAV.1/5	Fasce di ri- spetto	occupato	senza valido titolo	SENZA APP. SOVRANA
14	89	PRATO	3	1) LO VASCO GIUSEPPE	PRIVATA	1.660	1.660	usi civici - proprieta' collettiva della generalita' degli abitanti della frazione di PREMENO - privato -	INTERO	PASCOLO e LEGNATICO	A	si	cfr TAV.1/5	Fasce di ri- spetto	occupato	senza valido titolo	SENZA APP. SOVRANA
14	194	BOSCO CEDUO	2	1) COMUNE DI PREMENO	COMUNALE	130	130	usi civici - proprieta' collettiva della generalita' degli abitanti della frazione di PREMENO - comunale -	INTERO	PASCOLO e LEGNATICO	A	si	cfr TAV.1/5	Aree insedia- menti ricettivi extra - alber- ghieri - colonie	non occu- pato		
14	281	FABB RURALE		1) PRATELLI ENZO MARIA 28/05/1939	PRIVATA	140	140	usi civici - proprieta' collettiva della generalita' degli abitanti della frazione di PREMENO - privato -	INTERO	PASCOLO e LEGNATICO	A	si	cfr TAV.1/5	Fasce di ri- spetto	occupato	senza valido titolo	SENZA APP. SOVRANA
14	282	BOSCO CEDUO	2	1) COMUNE DI PREMENO	COMUNALE	330	330	usi civici - proprieta' collettiva della generalita' degli abitanti della frazione di PREMENO - comunale -	INTERO	PASCOLO e LEGNATICO	A	si	cfr TAV.1/5	Fasce di ri- spetto	non occu- pato		
14	315	FU D ACCERT		1) MARSETTI MARCO 09/11/1936 - 2) VERNA MARIA ROSA 11/04/1939	PRIVATA	565	565	usi civici - proprieta' collettiva della generalita' degli abitanti della frazione di PREMENO - privato -	INTERO	PASCOLO e LEGNATICO	A	no		Aree a capaci- tà insediativa invariata	occupato	senza valido titolo	SENZA APP. SOVRANA
14	316	BOSCO CEDUO	2	1) COMUNE DI PREMENO	COMUNALE	120	120	usi civici - proprieta' collettiva della generalita' degli abitanti della frazione di PREMENO - comunale -	INTERO	PASCOLO e LEGNATICO	A	si	cfr TAV.1/5	Aree a capaci- tà insediativa invariata	non occu- pato		

DATI CATASTALI						DATI USO CIVICO			Art.6 c.1 lett.b D.P.G.R. n.8/R		Art.6 c.1 lett.c D.P.G.R. n.8/R		Art.6 c.1 lett.d D.P.G.R. n.8/R				
FG	PART	QUALITA'	CL	DITTA CATASTALE	TIPO PROP.	SUP.CAT (mq)	SUP.CART (mq)	ANNOTAZIONE	PORZ_INT	contenuto uso civico accertato	Cat.	mutamento	motivazione	destinazione d'uso	stato	natura del possesso	motivazione
14	328	BOSCO ALTO	1	1) COMUNE DI PREMENO	COMUNALE	610	610	usi civici - proprieta' collettiva della generalita' degli abitanti della frazione di PREMENO - comunale -	INTERO	PASCOLO e LEGNATICO	A	no		Aree a capacità insediativa invariata	non occupato		
14	350	BOSCO ALTO	1	1) MARSETTI MARCO 09\11\1936 - 2) VERNIA MARIA ROSA 11\04\1939	PRIVATA	15	15	usi civici - proprieta' collettiva della generalita' degli abitanti della frazione di PREMENO - privato -	INTERO	PASCOLO e LEGNATICO	A	no		Aree a capacità insediativa invariata	occupato	senza valido titolo	SENZA APP. SOVRANA
14	353	SOPPRESSO			SOPPRESSO	1.130	1.130	usi civici - proprieta' collettiva della generalita' degli abitanti della frazione di PREMENO - privato -	INTERO	PASCOLO e LEGNATICO	A	si	cfr TAV.1/5	Aree a capacità insediativa invariata	occupato	senza valido titolo	SENZA APP. SOVRANA
14	354	PRATO	3	1) PECO 2 SRL	PRIVATA	260	260	usi civici - proprieta' collettiva della generalita' degli abitanti della frazione di PREMENO - privato -	INTERO	PASCOLO e LEGNATICO	A	si	cfr TAV.1/5	Aree di nuova edificazione soggette a pianificazione urbanistica esecutiva (P.E.C.O. 2)	occupato	senza valido titolo	SENZA APP. SOVRANA
14	358	PRATO	2	1) COMUNE DI PREMENO	COMUNALE	314	314	usi civici - proprieta' collettiva della generalita' degli abitanti della frazione di PREMENO - comunale -	INTERO	PASCOLO e LEGNATICO	A	si	cfr TAV.1/5	Aree di nuova edificazione soggette a pianificazione urbanistica esecutiva (P.E.C.O. 2)	non occupato		
14	364	PRATO	2	1) COMUNE DI PREMENO	COMUNALE	220	220	usi civici - proprieta' collettiva della generalita' degli abitanti della frazione di PREMENO - comunale -	INTERO	PASCOLO e LEGNATICO	A	si	cfr TAV.1/5	Aree di nuova edificazione soggette a pianificazione urbanistica esecutiva (P.E.C.O. 2)	non occupato		
14	365	PRATO	2	1) COMUNE DI PREMENO	COMUNALE	160	160	usi civici - proprieta' collettiva della generalita' degli abitanti della frazione di PREMENO - comunale -	INTERO	PASCOLO e LEGNATICO	A	si	cfr TAV.1/5	Aree a capacità insediativa invariata	non occupato		
14	369	BOSCO MISTO		1) COMUNE DI PREMENO	COMUNALE	180	180	usi civici - proprieta' collettiva della generalita' degli abitanti della frazione di PREMENO - comunale -	INTERO	PASCOLO e LEGNATICO	A	si	cfr TAV.1/5	Aree a capacità insediativa invariata	non occupato		
14	370	BOSCO MISTO		1) COMUNE DI PREMENO	COMUNALE	10	10	usi civici - proprieta' collettiva della generalita' degli abitanti della frazione di PREMENO - comunale -	INTERO	PASCOLO e LEGNATICO	A	si	cfr TAV.1/5	Aree destinate alla viabilità (progetto)	non occupato		
14	371	BOSCO MISTO		1) COMUNE DI PREMENO	COMUNALE	35	35	usi civici - proprieta' collettiva della generalita' degli abitanti della frazione di PREMENO - comunale -	INTERO	PASCOLO e LEGNATICO	A	si	cfr TAV.1/5	Aree destinate alla viabilità (progetto)	non occupato		
14	372	PRATO	3	1) RONZI LUIGI 13\08\1927	PRIVATA	14	14	usi civici - proprieta' collettiva della generalita' degli abitanti della frazione di PREMENO - privato -	INTERO	PASCOLO e LEGNATICO	A	si	cfr TAV.1/5	Aree a capacità insediativa invariata	occupato	senza valido titolo	SENZA APP. SOVRANA
14	374	ENTE URBANO			ENTE URBANO	1.032	1.032	usi civici - proprieta' collettiva della generalita' degli abitanti della frazione di PREMENO - privato -	INTERO	PASCOLO e LEGNATICO	A	si	cfr TAV.1/5	Aree a capacità insediativa invariata	occupato	senza valido titolo	SENZA APP. SOVRANA
14	706	FABB RURALE		1) PECO 2 SRL	PRIVATA	16	16	usi civici - proprieta' collettiva della generalita' degli abitanti della frazione di PREMENO - privato -	INTERO	PASCOLO e LEGNATICO	A	si	cfr TAV.1/5	Aree di nuova edificazione soggette a pianificazione urbanistica esecutiva (P.E.C.O. 2)	occupato	senza valido titolo	SENZA APP. SOVRANA
14	711	PRATO	3	1) PECO 2 SRL	PRIVATA	1.594	1.594	usi civici - proprieta' collettiva della generalita' degli abitanti della frazione di PREMENO - privato -	INTERO	PASCOLO e LEGNATICO	A	si	cfr TAV.1/5	Aree di nuova edificazione soggette a pianificazione urbanistica esecutiva (P.E.C.O. 2)	occupato	senza valido titolo	SENZA APP. SOVRANA

DATI CATASTALI						DATI USO CIVICO			Art.6 c.1 lett.b D.P.G.R. n.8/R		Art.6 c.1 lett.c D.P.G.R. n.8/R		Art.6 c.1 lett.d D.P.G.R. n.8/R				
FG	PART	QUALITA'	CL	DITTA CATASTALE	TIPO PROP.	SUP.CAT (mq)	SUP.CART (mq)	ANNOTAZIONE	PORZ_INT	contenuto uso civico accertato	Cat.	mutamento	motivazione	destinazione d'uso	stato	natura del possesso	motivazione
14	712	PRATO	3	1) PECO 2 SRL	PRIVATA	897	897	usi civici - proprieta' collettiva della generalita' degli abitanti della frazione di PREMENO - privato -	INTERO	PASCOLO e LEGNATICO	A	si	cfr TAV.1/5	Aree di nuova edificazione soggette a pianificazione urbanistica esecutiva (P.E.C.O. 2)	occupato	senza valido titolo	SENZA APP. SOVRANA
14	713	SOPPRESSO			SOPPRESSO	4.365	4.365	usi civici - proprieta' collettiva della generalita' degli abitanti della frazione di PREMENO - privato -	INTERO	PASCOLO e LEGNATICO	A	si	cfr TAV.1/5	Aree di nuova edificazione soggette a pianificazione urbanistica esecutiva (P.E.C.O. 2)	occupato	senza valido titolo	SENZA APP. SOVRANA
14	716	SOPPRESSO			SOPPRESSO	91	91	usi civici - proprieta' collettiva della generalita' degli abitanti della frazione di PREMENO - privato -	INTERO	PASCOLO e LEGNATICO	A	si	cfr TAV.1/5	Aree a capacita' insediativa invariata	occupato	senza valido titolo	SENZA APP. SOVRANA
14	732	ENTE URBANO			ENTE URBAN	153	153	usi civici - proprieta' collettiva della generalita' degli abitanti della frazione di PREMENO - privato -	INTERO	PASCOLO e LEGNATICO	A	si	cfr TAV.1/5	Aree di nuova edificazione soggette a pianificazione urbanistica esecutiva (P.E.C.O. 2)	occupato	senza valido titolo	SENZA APP. SOVRANA
15	352	BOSCO MISTO		1) COMUNE DI PREMENO	COMUNALE	3.970	3.970	usi civici - proprieta' collettiva della generalita' degli abitanti della frazione di PREMENO - comunale -	INTERO	PASCOLO e LEGNATICO	A	no		Aree a residenza in parco privato	non occupato		
15	362	BOSCO ALTO	1	1) COMUNE DI PREMENO	COMUNALE	210	210	usi civici - proprieta' collettiva della generalita' degli abitanti della frazione di PREMENO - comunale -	INTERO	PASCOLO e LEGNATICO	A	si	cfr TAV.1/5	Aree a residenza in parco privato	non occupato		
16	214	BOSCO CEDUO	2	1) COMUNE DI PREMENO	COMUNALE	1.730	1.730	usi civici - proprieta' collettiva della generalita' degli abitanti della frazione di PREMENO - comunale -	INTERO	PASCOLO e LEGNATICO	A	si	cfr TAV.1/5	Aree a residenza in parco privato	non occupato		
16	259	BOSCO CEDUO	2	1) COMUNE DI PREMENO	COMUNALE	2.840	2.840	usi civici - proprieta' collettiva della generalita' degli abitanti della frazione di PREMENO - comunale -	INTERO	PASCOLO e LEGNATICO	A	si	cfr TAV.1/5	Aree a residenza in parco privato	non occupato		
16	278	PRATO ARBOR	1	1) CLERICI ANNA 02\11\1931 - 2) GRANDI ANDREA 05\11\1957	PRIVATA	33.120	3.917	usi civici - proprieta' collettiva della generalita' degli abitanti della frazione di PREMENO - privato -	PARTE	PASCOLO e LEGNATICO	A	si	cfr TAV.1/5	Aree a residenza in parco privato	occupato	senza valido titolo	SENZA APP. SOVRANA
16	282	ENTE URBANO			ENTE URBAN	470	93	usi civici - proprieta' collettiva della generalita' degli abitanti della frazione di PREMENO - privato -	PARTE	PASCOLO e LEGNATICO	A	si	cfr TAV.1/5	Aree a residenza in parco privato	occupato	senza valido titolo	SENZA APP. SOVRANA
16	284	ENTE URBANO			ENTE URBAN	670	588	usi civici - proprieta' collettiva della generalita' degli abitanti della frazione di PREMENO - privato -	PARTE	PASCOLO e LEGNATICO	A	si	cfr TAV.1/5	Aree a residenza in parco privato	occupato	senza valido titolo	SENZA APP. SOVRANA
16	285	FABB RURALE		1) CLERICI ANNA 02\11\1931 - 2) GRANDI ANDREA 05\11\1957	PRIVATA	110	110	usi civici - proprieta' collettiva della generalita' degli abitanti della frazione di PREMENO - privato -	INTERO	PASCOLO e LEGNATICO	A	si	cfr TAV.1/5	Aree a residenza in parco privato	occupato	senza valido titolo	SENZA APP. SOVRANA
16	286	BOSCO ALTO	1	1) COSTAGUTA FRANCESCO 20\02\1994	PRIVATA	2.750	1.566	usi civici - proprieta' collettiva della generalita' degli abitanti della frazione di PREMENO - privato -	PARTE	PASCOLO e LEGNATICO	A	si	cfr TAV.1/5	Aree a residenza in parco privato	occupato	senza valido titolo	SENZA APP. SOVRANA
16	287	ENTE URBANO			ENTE URBAN	9	9	usi civici - proprieta' collettiva della generalita' degli abitanti della frazione di PREMENO - privato -	INTERO	PASCOLO e LEGNATICO	A	si	cfr TAV.1/5	Aree a residenza in parco privato	occupato	senza valido titolo	SENZA APP. SOVRANA
16	288	PRATO ARBOR	1	1) COMUNE DI PREMENO	COMUNALE	43.910	43.910	usi civici - proprieta' collettiva della generalita' degli abitanti della frazione di PREMENO - comunale -	INTERO	PASCOLO e LEGNATICO	A	si	cfr TAV.1/5	Aree a residenza in parco privato	non occupato		
16	289	ENTE URBANO			ENTE URBAN	1.130	1.130	usi civici - proprieta' collettiva della generalita' degli abitanti della frazione di PREMENO - privato -	INTERO	PASCOLO e LEGNATICO	A	si	cfr TAV.1/5	Aree a residenza in parco privato	occupato	senza valido titolo	SENZA APP. SOVRANA

DATI CATASTALI						DATI USO CIVICO			Art.6 c.1 lett.b D.P.G.R. n.8/R		Art.6 c.1 lett.c D.P.G.R. n.8/R		Art.6 c.1 lett.d D.P.G.R. n.8/R				
FG	PART	QUALITA'	CL	DITTA CATASTALE	TIPO PROP.	SUP.CAT (mq)	SUP.CART (mq)	ANNOTAZIONE	PORZ_INT	contenuto uso civico accertato	Cat.	mutamento	motivazione	destinazione d'uso	stato	natura del possesso	motivazione
16	290	ENTE URBANO			ENTE URBAN	19	19	usi civici - proprieta' collettiva della generalita' degli abitanti della frazione di PREMENO - privato -	INTERO	PASCOLO e LEGNATICO	A	si	cfr TAV.1/5	Verde pubblico	occupato	senza valido titolo	SENZA APP. SOVRANA
16	291	FABB RURALE		1) COMUNE DI PREMENO	COMUNALE	8	8	usi civici - proprieta' collettiva della generalita' degli abitanti della frazione di PREMENO - comunale -	INTERO	PASCOLO e LEGNATICO	A	si	cfr TAV.1/5	Verde pubblico	non occupato		
16	310	ENTE URBANO			ENTE URBAN	110	59	usi civici - proprieta' collettiva della generalita' degli abitanti della frazione di PREMENO - privato -	PARTE	PASCOLO e LEGNATICO	A	si	cfr TAV.1/5	Aree a residenza in parco privato	occupato	senza valido titolo	SENZA APP. SOVRANA
16	311	FU D ACCERT		1) COMUNE DI PREMENO	COMUNALE	200	200	usi civici - proprieta' collettiva della generalita' degli abitanti della frazione di PREMENO - comunale -	INTERO	PASCOLO e LEGNATICO	A	si	cfr TAV.1/5	Attrezzature collettive, sociali	non occupato		
16	323	BOSCO CEDUO	1	1) COMUNE DI PREMENO	COMUNALE	5.640	5.640	usi civici - proprieta' collettiva della generalita' degli abitanti della frazione di PREMENO - comunale -	INTERO	PASCOLO e LEGNATICO	A	si	cfr TAV.1/5	Attrezzature collettive, sociali	non occupato		
16	326	BOSCO MISTO		1) COMUNE DI PREMENO	COMUNALE	1.110	1.110	usi civici - proprieta' collettiva della generalita' degli abitanti della frazione di PREMENO - comunale -	INTERO	PASCOLO e LEGNATICO	A	no		Attrezzature collettive, sociali	non occupato		
16	332	BOSCO CEDUO	1	1) IMMOBILIARE PORTEA DI ALESSANDRO OGGIONI E C. SAS	PRIVATA	1.880	951	usi civici - proprieta' collettiva della generalita' degli abitanti della frazione di PREMENO - privato -	PARTE	PASCOLO e LEGNATICO	A	si	cfr TAV.1/5	Zone boscate	occupato	senza valido titolo	SENZA APP. SOVRANA
16	333	BOSCO CEDUO	1	1) IMMOBILIARE PORTEA DI ALESSANDRO OGGIONI E C. SAS CON SEDE IN MILANO	PRIVATA	230	230	usi civici - proprieta' collettiva della generalita' degli abitanti della frazione di PREMENO - privato -	INTERO	PASCOLO e LEGNATICO	A	no		Zone boscate	occupato	senza valido titolo	SENZA APP. SOVRANA
16	337	BOSCO CEDUO	1	1) IMMOBILIARE PORTEA DI ALESSANDRO OGGIONI E C. SAS CON SEDE IN MILANO	PRIVATA	650	650	usi civici - proprieta' collettiva della generalita' degli abitanti della frazione di PREMENO - privato -	INTERO	PASCOLO e LEGNATICO	A	si	cfr TAV.1/5	Zone boscate	occupato	senza valido titolo	SENZA APP. SOVRANA
16	361	BOSCO MISTO		1) IMMOBILIARE PORTEA DI ALESSANDRO OGGIONI E C. SAS CON SEDE IN MILANO	PRIVATA	600	600	usi civici - proprieta' collettiva della generalita' degli abitanti della frazione di PREMENO - privato -	INTERO	PASCOLO e LEGNATICO	A	no		Zone boscate	occupato	senza valido titolo	SENZA APP. SOVRANA
17	542	BOSCO CEDUO	2	1) BOSOTTI ADRIANO 19\12\1944	PRIVATA	580	157	usi civici - proprieta' collettiva della generalita' degli abitanti della frazione di POLLINO - privato -	PARTE	PASCOLO e LEGNATICO	A	no		Zone boscate	occupato	senza valido titolo	SENZA APP. SOVRANA
17	543	BOSCO CEDUO	2	1) PERELLI ERCOLINI GIANNI 28\09\1959 - 2) PERELLI ERCOLINI GINO 12\03\1954 - 3) PERELLI ERCOLINI MARIA 06\09\1914 - 4) PERELLI ERCOLINI ROBERTO 11\05\1926 - 5) PERELLI ERCOLINI SILVIA 06\06\1951	PRIVATA	1.460	318	usi civici - proprieta' collettiva della generalita' degli abitanti della frazione di POLLINO - privato -	PARTE	PASCOLO e LEGNATICO	A	no		Zone boscate	occupato	senza valido titolo	SENZA APP. SOVRANA
17	610	BOSCO CEDUO	2	1) COMUNE DI PREMENO	COMUNALE	13.390	13.390	usi civici - proprieta' collettiva della generalita' degli abitanti della frazione di POLLINO - comunale -	INTERO	PASCOLO e LEGNATICO	A	no		Zone boscate	non occupato		
17	611	BOSCO CEDUO	2	1) COMUNE DI PREMENO	COMUNALE	1.610	1.610	usi civici - proprieta' collettiva della generalita' degli abitanti della frazione di POLLINO - comunale -	INTERO	PASCOLO e LEGNATICO	A	no		Zone boscate	non occupato		
17	612	BOSCO CEDUO	2	1) GUZZO PAOLO 08\06\1970	PRIVATA	5.490	5.490	usi civici - proprieta' collettiva della generalita' degli abitanti della frazione di POLLINO - privato -	INTERO	PASCOLO e LEGNATICO	A	no		Zone boscate	occupato	senza valido titolo	SENZA APP. SOVRANA
17	613	BOSCO CEDUO	2	1) CARETTI GIORGIO 16\10\1932	PRIVATA	2.560	2.560	usi civici - proprieta' collettiva della generalita' degli abitanti della frazione di POLLINO - privato -	INTERO	PASCOLO e LEGNATICO	A	no		Zone boscate	occupato	senza valido titolo	SENZA APP. SOVRANA
17	614	BOSCO CEDUO	2	1) PERELLI CAZZOLA MARCO 03\07\1946	PRIVATA	1.900	1.900	usi civici - proprieta' collettiva della generalita' degli abitanti della frazione di POLLINO - privato -	INTERO	PASCOLO e LEGNATICO	A	no		Zone boscate	occupato	senza valido titolo	SENZA APP. SOVRANA
17	615	BOSCO CEDUO	2	1) GUZZO PAOLO 08\06\1970	PRIVATA	3.040	3.040	usi civici - proprieta' collettiva della generalita' degli abitanti della frazione di POLLINO - privato -	INTERO	PASCOLO e LEGNATICO	A	no		Zone boscate	occupato	senza valido titolo	SENZA APP. SOVRANA

DATI CATASTALI						DATI USO CIVICO			Art.6 c.1 lett.b D.P.G.R. n.8/R		Art.6 c.1 lett.c D.P.G.R. n.8/R		Art.6 c.1 lett.d D.P.G.R. n.8/R				
FG	PART	QUALITA'	CL	DITTA CATASTALE	TIPO PROP.	SUP.CAT (mq)	SUP.CART (mq)	ANNOTAZIONE	PORZ_INT	contenuto uso civico accertato	Cat.	mutamento	motivazione	destinazione d'uso	stato	natura del possesso	motivazione
17	623	BOSCO CEDUO	2	1) CARETTI MIRELLA 02\10\1933 - 2) COPPO FLAVIA 23\11\1911	PRIVATA	4.410	4.410	usi civici - proprieta' collettiva della generalita' degli abitanti della frazione di POLLINO - privato -	INTERO	PASCOLO e LEGNATICO	A	no		Zone boscate	occupato	senza valido titolo	SENZA APP. SOVRANA
17	632	BOSCO CEDUO	2	1) MOSINI PASQUALE 04\04\1915	PRIVATA	990	241	usi civici - proprieta' collettiva della generalita' degli abitanti della frazione di POLLINO - privato -	PARTE	PASCOLO e LEGNATICO	A	no		Aree agricole	occupato	senza valido titolo	SENZA APP. SOVRANA
17	712	ENTE URBANO			ENTE URBAN	150	150	usi civici - proprieta' collettiva della generalita' degli abitanti della frazione di POLLINO - privato -	INTERO	PASCOLO e LEGNATICO	A	no		Aree a capacita' insediativa invariata	occupato	senza valido titolo	SENZA APP. SOVRANA
19	5	PASCOLO	1	1) CANETTA BORELLA ADRIANA 09\12\1971	PRIVATA	1.000	106	usi civici - proprieta' collettiva della generalita' degli abitanti della frazione di POLLINO - privato -	PARTE	PASCOLO e LEGNATICO	A	no		Zone boscate	occupato	senza valido titolo	SENZA APP. SOVRANA
19	42	PRATO	3	1) MORETTINI TOMASO 07\03\1925	PRIVATA	410	98	usi civici - proprieta' collettiva della generalita' degli abitanti della frazione di POLLINO - privato -	PARTE	PASCOLO e LEGNATICO	A	no		Aree di tutela e salvaguardia ambientale	occupato	senza valido titolo	SENZA APP. SOVRANA
19	68	PASCOLO	1	1) CANETTA BRUNO 21\06\1957 - 2) CANETTA DUILIO 30\08\1960	PRIVATA	1.500	154	usi civici - proprieta' collettiva della generalita' degli abitanti della frazione di POLLINO - privato -	PARTE	PASCOLO e LEGNATICO	A	no		Zone boscate	occupato	senza valido titolo	SENZA APP. SOVRANA
19	129	FABB RURALE		1) PINATO LEONE 26\02\1920	PRIVATA	52	52	usi civici - proprieta' collettiva della generalita' degli abitanti della frazione di POLLINO - privato -	INTERO	PASCOLO e LEGNATICO	A	no		Aree di ristrutturazione e completamento edilizio	occupato	senza valido titolo	SENZA APP. SOVRANA
19	130	FABB RURALE		1) PINATO LEONE 26\02\1920	PRIVATA	77	77	usi civici - proprieta' collettiva della generalita' degli abitanti della frazione di POLLINO - privato -	INTERO	PASCOLO e LEGNATICO	A	no		Aree di ristrutturazione e completamento edilizio	occupato	senza valido titolo	SENZA APP. SOVRANA
19	131	FABB RURALE		1) STEFANIN ELEONORA 04\07\1935	PRIVATA	68	68	usi civici - proprieta' collettiva della generalita' degli abitanti della frazione di POLLINO - privato -	INTERO	PASCOLO e LEGNATICO	A	no		Aree di ristrutturazione e completamento edilizio	occupato	senza valido titolo	SENZA APP. SOVRANA
19	320	ENTE URBANO			ENTE URBAN	1.800	1.800	usi civici - proprieta' collettiva della generalita' degli abitanti della frazione di POLLINO - privato -	INTERO	PASCOLO e LEGNATICO	A	no		Aree di ristrutturazione e completamento edilizio	occupato	senza valido titolo	SENZA APP. SOVRANA
19	361	PRATO	3	1) DURELLI ARISTIDE GINO 05\06\1922 - 2) DURELLI EGLE 03\02\1954 - 3) DURELLI GIANCARLO 02\11\1935 - 4) DURELLI IVO 11\05\1926 - 5) DURELLI OSCAR 03\09\1952 - 6) DURELLI SERGIO 26\07\1931	PRIVATA	180	180	usi civici - proprieta' collettiva della generalita' degli abitanti della frazione di POLLINO - privato -	INTERO	PASCOLO e LEGNATICO	A	no		Aree di ristrutturazione e completamento edilizio	occupato	senza valido titolo	SENZA APP. SOVRANA
19	367	PASCOLO	2	1) COMUNE DI PREMENO	COMUNALE	450	450	usi civici - proprieta' collettiva della generalita' degli abitanti della frazione di POLLINO - comunale	INTERO	PASCOLO e LEGNATICO	A	no		Aree di tutela e salvaguardia ambientale	non occupato		
19	815	BOSCO CEDUO	1	1) POSSALI ANNA MARIA 01\06\1936	PRIVATA	67	67	usi civici - proprieta' collettiva della generalita' degli abitanti della frazione di POLLINO - privato -	INTERO	PASCOLO e LEGNATICO	A	no		Aree a capacita' insediativa invariata	occupato	senza valido titolo	SENZA APP. SOVRANA
19	816	BOSCO CEDUO	1	1) COMUNE DI PREMENO	COMUNALE	560	560	usi civici - proprieta' collettiva della generalita' degli abitanti della frazione di POLLINO - comunale	INTERO	PASCOLO e LEGNATICO	A	no		Aree a capacita' insediativa invariata	non occupato		
19	824	ENTE URBANO			ENTE URBAN	740	200	usi civici - proprieta' collettiva della generalita' degli abitanti della frazione di POLLINO - privato -	PARTE	PASCOLO e LEGNATICO	A	no		Aree a capacita' insediativa invariata	occupato	senza valido titolo	SENZA APP. SOVRANA
19	826	BOSCO MISTO		1) DURELLI ALBINA 05\01\1920 - 2) MOSINI DARIA 16\07\1986 - 3) MOSINI ENRICO 09\04\1951 - 4) MOSINI GIANMARCO 03\07\1991 - 5) MOSINI ROCCO ANDREA 09\07\1978 - 6) SASSETTI MARIA GRAZIA 06\11\1949	PRIVATA	290	290	usi civici - proprieta' collettiva della generalita' degli abitanti della frazione di POLLINO - privato -	INTERO	PASCOLO e LEGNATICO	A	no		Aree a capacita' insediativa invariata	occupato	senza valido titolo	SENZA APP. SOVRANA
19	863	BOSCO CEDUO	1	1) POSSALI ANNA MARIA 01\06\1936	PRIVATA	150	150	usi civici - proprieta' collettiva della generalita' degli abitanti della frazione di POLLINO - privato -	INTERO	PASCOLO e LEGNATICO	A	no		Aree a capacita' insediativa invariata	occupato	senza valido titolo	SENZA APP. SOVRANA

DATI CATASTALI							DATI USO CIVICO			Art.6 c.1 lett.b D.P.G.R. n.8/R		Art.6 c.1 lett.c D.P.G.R. n.8/R		Art.6 c.1 lett.d D.P.G.R. n.8/R			
FG	PART	QUALITA'	CL	DITTA CATASTALE	TIPO PROP.	SUP.CAT (mq)	SUP.CART (mq)	ANNOTAZIONE	PORZ_INT	contenuto uso civico accertato	Cat.	mutamento	motivazione	destinazione d'uso	stato	natura del possesso	motivazione
19	864	BOSCO CEDUO	1	1) POSSALI ANNA MARIA 01\06\1936	PRIVATA	130	130	usi civici - proprieta' collettiva della generalita' degli abitanti della frazione di POLLINO - privato -	INTERO	PASCOLO e LEGNATICO	A	no		Aree a capacita' insediativa invariata	occupato	senza valido titolo	SENZA APP. SOVRANA
19	866	PRATO	3	1) GIANNI FRANCESCA 18\07\1929 - 2) MORETTINI EMILIO 24\02\1959	PRIVATA	400	80	usi civici - proprieta' collettiva della generalita' degli abitanti della frazione di POLLINO - privato -	PARTE	PASCOLO e LEGNATICO	A	no		Zone boscate	occupato	senza valido titolo	SENZA APP. SOVRANA
19	873	PASCOLO	2	1) COMUNE DI PREMENO	COMUNALE	650	650	usi civici - proprieta' collettiva della generalita' degli abitanti della frazione di POLLINO - comunale	INTERO	PASCOLO e LEGNATICO	A	no		Zone boscate	non occupato		
TOTALI						4.190.452	4.137.468										

TOTALE SUPERFICIE CIVICA : 4.137.468mq
- 3.199.058mq (77,3%) intestati al comune di Premeno
- 938.410mq (22,6%) intestati a soggetti diversi

b) elenca, distintamente per particella catastale, i terreni risultati gravati da usi civici, specificando il contenuto dell'uso civico accertato e la categoria di assegnazione, ai sensi dell'articolo 11 della legge 16 giugno 1927, n. 1766 (Conversione in legge del R.D. 22 maggio 1924, n. 751, riguardante il riordinamento degli usi civici nel Regno, del R.D. 28 agosto 1924, n. 1484, che modifica l'art. 26 del R.D. 22 maggio 1924, n. 751, e del R.D. 16 maggio 1926, n. 895, che proroga i termini assegnati dall'art. 2 del R.D.L. 22 maggio 1924, n. 751);	c) elenca, distintamente per particella catastale, i terreni,precedentemente ritenuti esenti da usi civici, che risultano invece gravati e i terreni,precedentemente ritenuti gravati, che risultano invece esenti, evidenziando, per ciascuno, i motivi del mutamento;	d) espone, distintamente per particella catastale, l'esito della verifica possessoria sui terreni gravati da uso civico, indicando la loro attuale destinazione d'uso, se sono occupati o meno e, in caso affermativo, il titolo dell'occupazione oppure se questa è da ritenersi senza titolo o senza valido titolo, con la relativa motivazione.
--	---	--

PARTE TERZA sezione 4

CONCLUSIONI

A conclusione dell'accertamento, ricostruita la genesi e l'evoluzione delle consuetudini nell'uso del suolo della collettività e degli usi civici presenti nel territorio d'origine alla luce di quanto documentato ed analizzato nelle varie fonti archivistiche consultate, integrando i dati raccolti con le modificazioni della natura demaniale di alcuni terreni avvenute in rispetto della legge del 16 giugno 1927 n.1766 e del R.D. 26 febbraio 1928, n. 332. riporto qui sinteticamente il quadro dell'evoluzione dell'uso civico in Comune di Premeno dalla sua costituzione ad oggi.

Come da quanto analizzato e documentato nella parte seconda sezione 1 di questo accertamento al 1864 nel Comune di Premeno erano ancora in esercizio gli usi civici di pascolo, taglio d'erba, stramatco e raccolta della legna da fuoco, sui terreni allibrati al catasto Rabbini e intestati alla comunità.

L'analisi archivistica ci rivela che su dette porzioni intestate al Comune fossero ancora in esercizio, intorno alla fine dell'ottocento e i primi del novecento, gli usi civici di pascolo, di raccolta legna, stramatco e taglio erba.

Dalle ricerche effettuate non sono state ritrovate tracce di alienazioni legittimamente avvenute tra il 1864 e il 1927(anno di entrata in vigore della legge n. 1766 sul riordinamento degli usi civici), in concordanza all'allora vigente Regia Patente del 1 marzo 1832 sull'alienazione dei beni comunali, pertanto le eventuali alienazioni avvenute in quegli anni sono da ritenersi illegittime e i terreni oggetto di tali alienazioni non hanno perso la loro destinazione a demanio civico.

Nel corso delle operazioni commissariali avvenute nel terzo decennio del secolo scorso sono stati oggetto di affrancazione una certa estensione di terre collettive.

Successivamente non sono stati trovati altri procedimenti Commissariali e Regionali di legittimazione su terreni del Comune di Premeno.

Alla situazione attuale **a conclusione del lavoro di ricerca svolto** (con lo scopo di accertare e documentare l'esistenza o meno di Usi Civici nel territorio del Comune di Premeno) è ora possibile sinteticamente formulare il seguente quadro:

Nel Comune di Premeno e vi è una estensione di 4.137.468mq cartografici ripartita in 486 particelle catastali o porzioni di particelle, pari al 56% dell'intero territorio comunale, da considerarsi tuttora appartenenti al demanio civico, suddivisa in:

- n.108 intestate esclusivamente al comune di Premeno per **3.199.058mq** cartografici, pari al 77,3% del totale delle terre civiche

- n. 378 altra proprietà (privata) per **938.410mq.** cartografici gravate, pari al 22,6% del totale delle terre civiche.

Tali diritti si caratterizzano nelle antiche consuetudini legate all'attività agricolo-pastorale che sempre caratterizzò l'economia locale prima dell'avvento dell'industrializzazione, e che furono principalmente quelle del diritto di ciascun appartenente alle comunità originarie di libero pascolo, di raccolta dell'erba e della legna da ardere.

Si rammenta inoltre che :

AI SENSI E PER GLI EFFETTI DELLA L.R. n.29/2009 e ss.mm.ii e D.P.G.R. n.8/R

Ai sensi dell'art.7 D.P.G.R. n.8/R del 27/06/2016 la presente relazione con i relativi allegati **deve** essere depositata presso il comune interessato **per almeno trenta giorni**. Del deposito è data preventiva notizia nell'albo pretorio del comune, specificando le date di inizio e cessazione.

Durante il periodo di deposito, i cittadini del comune e le loro associazioni, le ASBUC frazionali, ove esistenti, nonché i proprietari e i titolari di altri diritti, reali o personali di godimento, sui terreni interessati dall'accertamento possono prendere visione della documentazione. **Nello stesso periodo e nei venti giorni successivi**, i medesimi soggetti possono presentare **osservazioni scritte**, che il comune provvede a raccogliere e trasmettere al sottoscritto.

Sulla base delle osservazioni pervenute, apporterò quale appendice, se del caso, le conseguenti modifiche e integrazioni alla presente relazione, oppure annoterò nella stessa le motivazioni del mancato accoglimento.

In ogni caso, le osservazioni pervenute saranno allegate alla relazione o sarà dato atto nella stessa, in forma di appendice, che non è pervenuta alcuna osservazione.

Successivamente la relazione **deve** essere approvata con provvedimento del comune (deliberazione del Consiglio Comunale). L'accertamento e la relativa relazione **deve** essere successivamente inviata alla Regione Piemonte corredata della seguente documentazione:

- relazione di accertamento demaniale e relativi allegati
- deliberazione del Consiglio Comunale che approva l'accertamento
- dichiarazione del sindaco o altro organo del comune munito dei necessari poteri, attestante la sussistenza dei requisiti (iscritti all'ordine professionale da almeno cinque anni e incarico conferito secondo le norme generali in materia di attività

contrattuale delle A.P.) e l'assenza degli impedimenti (il sottoscritto non è proprietario o titolare di altri diritti reali sui terreni interessati dall'accertamento) entrambi in capo al sottoscritto (art.5 DPGR n.8/R)

- dichiarazione del sindaco o altro organo del comune munito dei necessari poteri, attestante che le occupazioni senza titolo o senza valido titolo, evidenziate nella relazione, sono state reintegrate.

●

Il provvedimento che ha approvato le risultanze del presente accertamento deve essere trasmesso, entro quindici giorni dall'esecutività, agli organi statali competenti in materia di tutela dei vincoli paesaggistici (art.10 n.8/R). L'accertamento e la relativa relazione, corredata della documentazione precitata, saranno approvati dalla Provincia del Verbano-Cusio-Ossola/Regione Piemonte previa verifica esclusivamente dell'aspetto procedurale.

IN MERITO ALL'ASPETTO TRIBUTARIO DEGLI ADEMPIMENTI SUCCESSIVI

Gli atti inerenti il demanio civico sono totalmente esenti dalle tasse ipotecarie e da tributi, compresi quelli speciali catastali, secondo l'articolo 2 della legge 1 dicembre 1981, n.692, riconfermato dall'articolo 20 comma 1 e 2 della Legge Regionale n.29 del 2 dicembre 2009 e confermato dalla circolare 2/2004 e dalle risoluzioni 1/2006 e 2/2008 dell'Agenzia del Territorio.

In evasione all'incarico affidatomi.

Verbania, ottobre 2018

Renato Locarni, geometra